

Hulda Kristjánsdóttir

From: Birgir Birgisson <birgir.fannar.birgisson@gmail.com>
Sent: miðvikudagur, 22. janúar 2025 11:47
To: Sveitarstjóri Flóahrepps
Subject: Re: Hjólreiðaviðburður 21. júní 2025 ?

Sæl aftur Hulda.

Eftir stutt samskipti okkar í desember langar mig að forvitnast hvort þú hafir ekki örugglega móttengið svarið mitt þann 12. desember?

Síðan við ræddum saman síðast höfum við þegar fengið leyfi fyrir öllum öðrum leiðarhlutum fyrir viðburðinn okkar og þess vegna langar mig að heyra hvort við megum eiga von á leyfi Flóahrepps vegna leiðarinnar um Gaulverjabæjarveg (303), Villingaholtsveg (304) í austurátt frá Stokkseyri og þaðan í norður um Urriðafossveg (305) meðfram Þjórsá að Þjóðvegi 1?

Við reiknum með að þátttakendur í viðburðinum fari um svæðið á milli klukkan 04:00 og 06:00 að morgni laugardagsins 21. júní 2025 og þess vegna verði lítil sem engin truflun á umferð á þeim tíma vegna viðburðarins. Áætlaður heildarfjöldi þátttakenda er uþb 100 manns.

Hins vegar viljum við líka biðja um leyfi fyrir því að setja upp einfalda drykkjarstöð á bílastæðinu við Urriðafoss. Þá á ég við eitt útileguborð til að setja fram drykkjarvörur fyrir þátttakendur og nokkra litla fána til að gera þátttakendum auðveldara að finna drykkjarstöðina. Þetta yrði sett upp upp úr klukkan 03:00 um morguninn og tekið niður um leið og síðasti þátttakandi er farinn fram hjá.

Ef einhverjar spurningar vakna eða frekari upplýsinga er þörf er alltaf velkomið að hafa beint samband við mig í síma 699-1357.

Með kveðju / Best regards,

Birgir Birgisson
Formaður Reiðhjólábænda

Reiðhjólábændur eru stærsta grasrótarsamtök hjólandi fólks á Íslandi, með um 9.300 meðlimi.

On Thu, Dec 12, 2024 at 2:25 PM Sveitarstjóri Flóahrepps <floahreppur@floahreppur.is> wrote:

Sæll Birgir og afsakaðu sein svör

Ég get bara talað fyrir hönd Flóahrepps sem liggur frá hringtorginu við Bónus á Selfossi og að Þjórsá.

Eruð þið búin að heyra í lögreglunni eða Sýslumanni varðandi leyfi fyrir viðburðinum?

Kv. Hulda

From: Birgir Birgisson <birgir.fannar.birgisson@gmail.com>
Sent: þriðjudagur, 19. nóvember 2024 11:47
To: Sveitarstjóri Flóahrepps <floahreppur@floahreppur.is>
Subject: Hjólreiðaviðburður 21. júní 2025 ?

Góðan dag,

Í tengslum við viðburð sem hjólreiðafélagið Reiðhjólábændur vilja gjarna halda þann 21. júní 2025, vantar okkur að komast í samband við réttan aðila innan sveitarfélagsins til að biðja um leyfi fyrir viðburðinum.

Þetta snýst um viðburð þar sem við gerum ráð fyrir upp 100 þátttakendum og að leiðin liggji frá Þorlákshöfn í austurátt að Þjórsánni og þaðan í norður að Búrfelli, þar með talið yfir stuttan kafla af Þjóðvegi 1 yfir Þjórsárbrúnna, en beygi svo í norður um Heiðaveg við Seljabrekkur.

Til að fá formlega leyfi fyrir viðburðinum vantar okkur þess vegna að komast í samband við réttan aðila innan sveitarfélagsins Árborgar. Hvaða aðila ættum við að leita til með þessa fyrirspurn?

Með kveðju / Best regards,

Birgir Birgisson

Formaður Reiðhjólábænda

Reiðhjólábændur eru stærsta grasrótarsamtök hjólandi fólks á Íslandi, með um 9.000 meðlimi.

Hulda Kristjánsdóttir

From: Birgir Birgisson <birgir.fannar.birgisson@gmail.com>
Sent: föstudagur, 20. desember 2024 12:01
To: Sveitarstjóri Flóahrepps
Subject: Re: Hjólreiðaviðburður 21. júní 2025 ?
Attachments: Chase The Sun hjólreiðaviðburður 21-06-2025.pptx

Sæl aftur Hulda,

Sendi hér viðhengt nánara kynningarefni um viðburðinn sem við viljum biðja um leyfi sveitarfélagsins fyrir.

Þar er meðal annars nákvæm útlistun á þeim vegum og vegarköflum sem við viljum gjarna fá leyfi til að senda þátttakendur um.

Í ykkar sveitarfélagi snýst það um leiðina sem liggur í austur frá Stokkseyri og að Þjórásósúsum og þaðan norður að brúnni yfir Þjórásá á hringveginum.

Tímaáætlunin gerir ráð fyrir að þátttakendur séu á ferðinni þarna um í kringum klukkan 4:00 - 6:00 að morgni laugardagsins 21. júní 2025.

Við eigum þess vegna ekki von á að það verði nein teljandi truflun á almennri umferð á meðan á þessu stendur.

Við viljum líka gjarna gefa þátttakendum færi á að renna niður að Urriðafossi til að kíkja á þetta fallega svæði, áður en haldið er áfram austur yfir Þjórásá á Þjóðvegi 1.

Í tengslum við það viljum við gjarna biðja um leyfi til að setja upp 1-2 fána með merki viðburðarins nærri frákeyrslunni af Urriðafossvegi niður að bílastæðunum við sjálfan fossinn, svo þátttakendur átti sig á þessum stutta útúrdúr til að fá betra útsýni yfir svæðið.

Þeir fána eru upp 2 metra háir, 60cm breiðir og á flötum fótum sem liggja á jörðinni með fargi, svo það verður engin þörf á neinu jarðraski vegna þessa.

Fánarnir yrðu settir upp um kl 03:30 og teknir niður um leið og síðustu þátttakendur eru farnir um svæðið, um kl 06:30.

Mér þætti vænt um að heyra frá ykkur þegar tími hefur gefist til að fjalla um málið á viðeigandi hátt, t.d. á næsta reglubundna fundi sveitarstjórnar.

Með kveðju / Best regards,

Birgir Birgisson
Formaður Reiðhjólábænda

Reiðhjólábændur eru stærsta grasrótarsamtök hjólandi fólks á Íslandi, með um 9.000 meðlimi.

On Thu, Dec 12, 2024 at 2:25 PM Sveitarstjóri Flóahrepps <floahreppur@floahreppur.is> wrote:

Sæll Birgir og afsakaðu sein svör

Ég get bara talað fyrir hönd Flóahrepps sem liggur frá hringtorginu við Bónus á Selfossi og að Þjórásá.

Eruð þið búin að heyra í lögreglunni eða Sýslumanni varðandi leyfi fyrir viðburðinum?

Kv. Hulda

From: Birgir Birgisson <birgir.fannar.birgisson@gmail.com>
Sent: þriðjudagur, 19. nóvember 2024 11:47
To: Sveitarstjóri Flóahrepps <floahreppur@floahreppur.is>
Subject: Hjólreiðaviðburður 21. júní 2025 ?

Góðan dag,

Í tengslum við viðburð sem hjólreiðafélagið Reiðhjólábændur vilja gjarna halda þann 21. júní 2025, vantar okkur að komast í samband við réttan aðila innan sveitarfélagsins til að biðja um leyfi fyrir viðburðinum.

Þetta snýst um viðburð þar sem við gerum ráð fyrir upp 100 þátttakendum og að leiðin liggji frá Þorlákshöfn í austurátt að Þjórsánni og þaðan í norður að Búrfelli, þar með talið yfir stuttan kafla af Þjóðvegi 1 yfir Þjórsárbrúnna, en beygi svo í norður um Heiðaveg við Seljabrekkur.


Til að fá formlega leyfi fyrir viðburðinum vantar okkur þess vegna að komast í samband við réttan aðila innan sveitarfélagsins Árborgar. Hvaða aðila ættum við að leita til með þessa fyrirspurn?

Með kveðju / Best regards,

Birgir Birgisson


Formaður Reiðhjólábænda

Reiðhjólábændur eru stærsta grasrótarsamtök hjólandi fólks á Íslandi, með um 9.000 meðlimi.



**CHASE THE SUN
ICELAND 2025**

Ekki þjóta, bara njóta
(It's a ride, not a race)




Hvenær fer Chase The Sun fram?
The Sun fram?

Hugmyndin að baki Chase The Sun er mjög einföld. Hver og einn þátttakandi sagnar spurningunni:

Get ég hýlað 335 kílómetra á lengsta degi ársins?
(Sumarsólstöður, laugardaginn 21 Júní 2025)

Tú að skera úr um þetta er lagt á stað við fyrstu söfngæta við söfngættis og tálmarkað er að vera löngin á áfangað þyrja söfngættis.

Það er nauðynlegt, vegna samninga við eigendur vörusvæðisins, að viðburðurinn fari fram á réttum dögum, þ.e. þeim laugardegi sem er nálgast sumarsólstöðum, á sama tíma og sama konar viðburður í hinum þátttakendurum.



Hvað er Chase The Sun ?

Löng hjólaferð (335km) í fallegri náttúru og göðum flugþotum. Stöðvöð viðburðsins er "It's a ride, not a race" (Ekki þjóta, bara njóta).

Það er samt ekkiert sem þannar fóki að fara löngu á einu göðum tíma og hver og einn raður við, en í allri kynningu á viðburðinum er lögð áhersla á að njóta ferðarinnar, ekki á þeirri háða kappi. Hjólaferðin mun þú hika á meðan reiknið með þú markmið þínu og geta einu mjög minnumál, eins og reyndan frá hinum löndurum staðfestir.

Áttúrin er að njóta ferðarinnar og þú áugun og þú ferir umhverfna. Þátttakendur geta gefið sér tíma til að stoppa öðru hverju á leiðinni til að þú hika, neyrast og njóta þess að vera í fallegu umhverfi. Þess vegna er leiðin lögð um falleg svæði með ríka sögu og marga áhugaverða staði til að skoða.

Önggá þátttakendur er að þú hikaðu mjög miðvægt og þess vegna liggur leiðin ekki um þá vegi þar sem umfarir er mikið og hróð.

RIDE LOCATIONS
Select a ride below to reveal more information.

			
Ca. 250 participants pr year	Ca. 400 participants pr year	Ca. 900 participants pr year	Ca. 300 participants pr year

<https://www.chasesun.com>

04:46 SUNRISE START


22:13 SUNSET FINISH

3100m ELEVATION

209 MILES

THE ROUTE

Experience our most spectacular and challenging route. To Chase The Sun from sunrise on the Irish Sea of the historic Titanic docks of Belfast, up the dramatic coastal road and the Antrim Glens. Heading inland to traverse forests, mountains, and loughs. Riders explore the mythical landscapes and landmarks of the "emerald isle". The route crosses the border of Northern and Republic of Ireland and finishes at sunset along the wild Atlantic way beaches of Donegal.



Final detailed route maps and timing schedules will be released to all registered riders via a download link in the spring—for now the route overview graphic provides the vital statistics.

04:27 SUNRISE START


22:05 SUNSET FINISH

3200m ELEVATION

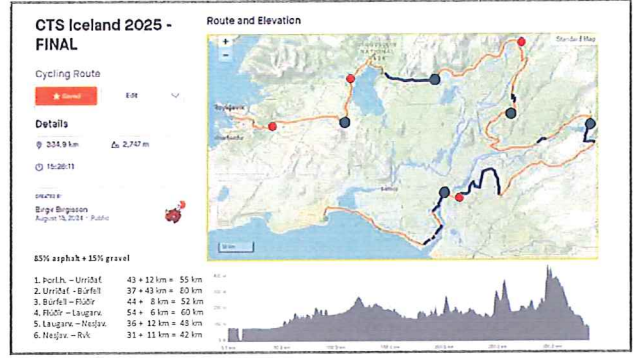
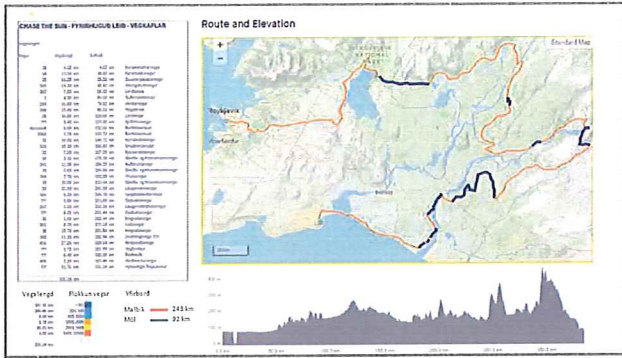
200 MILES

THE ROUTE

Breathtaking landscapes and quiet roads over 200 miles leaving from the beachfront of Witley Bay at the first ray of ocean sunrise aiming to reach the esplanade of Ayr to witness the (hopefuly glorious) sunset into the sea beside the Isle of Aman. A route full of stunning vistas, wilderness, heath, rivers, lochs, castles and beaches, a challenge to inspire you when pedalling the longest day.



Final detailed route maps and timing schedules will be released to all registered riders via a download link in the spring—for now the route overview graphic provides the vital statistics.



Öryggi þátttakenda

Engin þátttakandi fer að fara af stað í ferðina nema vera með afn drögubúnað í lagi. Hjólur og fjóla eru skylda, auk þess sem nægt endurskín verður að vera til staðar.

Þátttakendur þurfa að vera söfnhjúrga á leiðinni um Hagmaneyjarfjörð, þó sem söfnhjúrgi og allir verða að hafa vandaðan GPS búnað til réttunar, auk farsíma þar sem reykjóninnar víðurkvarðinn er stað í fjölmörgum.

Víð vegandi þar sem þátttakendur þurfa að beygja til vinstri og fara þvert yfir veg, t.d. við beygju af fjöðvegi 1 austan við hjólandi í norðurátt að Búrfelli, mun víðurkvarðinn hafa brautargæsla, til staðar sem gætr þess að þátttakendur fari varlega við síkar beygjur. Súmu hjólandi verða gætr við Laugaveg og austan við Geysi og Síngvalveg við gatanót að Eini Grafingavegi.

Víð Vegbrekkur nærri Suðurlandvegi verður brautargæsla sem þarir þátttakendum að undirgöngum undir veggin, í stað þess að þátttakendur fari annars yfir veggin eða hjóli eftir honum.

Öryggi þátttakenda

Víðurkvarðir verða sett upp við þá staði þar sem leið þátttakenda í víðurkvarðum sker leið annarra vegfarenda.

Síðli verður sett upp beggja vegna við þau vegandi 250 metra þarflegð frá vegmótum.

Brautargæsla 1

Vinstri beygja frá Suðurlandvegi (1) inn á Hólavveg (E84)

Hér verður brautardörur sum gætr þess að þátttakendur sveigi ekki í veg fyrir umferð úr gegnstaðri átt (t.l. 04:30 - 06:30)

Síðli verður sett upp 250 metra frá gatanótum til að vara vegfarendur við hjólandi umferð

Brautargæsla 2

Vinstri beygja frá Síka- og Hrunannavegi (B3) inn á Laugaveg (B5)

Hér verður brautardörur sum gætr þess að þátttakendur sveigi ekki í veg fyrir umferð úr Laugavegi (B5) (t.l. 10:30 - 14:30)

Síðli verður sett upp 250 metra frá gatanótum til að vara vegfarendur við hjólandi umferð

Brautargæsla 3

● Vinstri beygja frá Þingvallavegi (E6) inn á Eki Gröfingavegi (E60)

Hér verður brautavörður sem gætt þess að þátttakendur sveigi ekki í vegg fyrir umferð úr gagarndæli stíð á Þingvallavegi (E6) (tí. 14:00 – 18:00)

● Skilti verður sett upp 250 metra frá gagarndæli til að vara vegfarandur við hjólandi umferð

Brautargæsla 4

● Aflisma af Hestjavallavegi (E35) að Suðurlandsvegi (E1)

Hér verður brautavörður sem beinir þátttakendum inn á leið um Vegbrækkur og nýlaga hjólastíga (tí. 15:00 – 21:00)

Af því þarna er byggt til hægr og þátttakendur þvera ekki veginn verða ekki sett upp nefn skilti

Öryggi þátttakenda

Þegar þátttakendur koma að Hestjavallum stendur þeim til boða að fá tekið gætt á öðru en lagt er af stöð yfir Dyrfjöll á Hestjavalaleið. Þarftig er tryggð að enginn þátttakandi fari yfir fjölin og endur brautarbrekkur vestan megin, nema vera viss um að hjólið sé í góðu lagi og fullkomlega öruggt.

Þessi áfangaður gefur öryggisgjöldum þar að auki tækifæri til að vita um það til hvernig von er á þátttakendum að endamáli í Hófuðorgirni.

Brautargæsla við vestar enda Hestjavalakjalar mun hafa auga með öryggi þátttakenda þegar fara þarf yfir Suðurlandsveg nærri Rauðavatni. Þáttfari er að þvi að fá leyfi til að mýta undirgöng undir veginn, en þar sem þau eru klúði af ískgreindri reitveldi, er ennþá djúpt hvort leyfi fást fyrir þvi.

Alla leiðna frá ráðgjafni við Þorlákshöfn að endamáli við Naustólak mun smáráða á vegum skilvæggenda fara á eftir þátttakendum og vita nauðynlega aðstoð af einhver örygræð varamál koma upp.

Leið þátttakenda nærri Suðurlandsvegi við Rauðavatn

Þátttakendur hjóla ekki yfir Suðurlandsveg, heldur fylga öðrum mína fornum leiðum norðan við veginn, þar til komið er að undirgöngum nærri hringtorgi við veggum Suðurlandsvegur og Breiðholtsbrautar. Þáttar er hjólað á hjólastígum þar til komið er inn á Hjólastígarkví Reykjavíkur eftir Víðidal

Leið þátttakenda nærri Suðurlandsvegi við Rauðavatn

Mögulega verður sótt leyfi til að myta reitstíg við Vegbrækkur til að komast gegnum undirgöng undir Suðurlandsveg.

Aðan yfir hjólað eftir reitstíg að Hófuðorgirni, svo framhjá Rauðvatni að hjólastíg sem hefur gegnum Norðingargöti að Hjólastígarkví Reykjavíkur eftir Víðidal.

CHASE THE SUN ICELAND 2025

Ekki þjóta, bara njóta
 (It's a ride, not a race)