

Fundargerð 308. fundar sveitarstjórnar Flóahrepps

Fundarstaður: Þingborg
Fundardagur: Þriðjudagur 3. desember 2024
Fundartími: 16:00-16:50
Fundarmenn: Walter Fannar Kristjánsson
Hulda Kristjánsdóttir, sveitarstjóri
Sigrún Hrefna Arnardóttir
Harpa Magnúsdóttir
Hjalti Guðmundsson

Walter Fannar Kristjánsson varaoddviti setti fund, bauð fundargesti velkomna og leitaði athugasemda við fundarboð. Engar athugasemdir gerðar. Samþykkt að bæta við fyrri umræðu á samþykktum fyrir Bergisann bs. undir lið 9. Hulda Kristjánsdóttir ritaði fundargerð.

1. Fundargerð skipulagsnefndar nr. 292, dags. 27.11.2024

a) Merkurhraun; Sumarbústaðaland – fjölgun lóða; Fyrirspurn – 2410091

Lögð er fram fyrirspurn er varðar breytingu á deiliskipulagi sumarbústaðalands í landi Skálmholts. Í breytingunni felst fjölgun lóða innan Skálmholt lands J L205372. Svæðið er skilgreint sem frístundabyggð F25 samkvæmt aðalskipulagi Flóahrepps, alls um 46 ha að stærð. Í gildi er deiliskipulag sem tekur til hluta svæðisins sem tók gildi 1991. Að mati nefndarinnar væri full ástæða til að endurnýja núgildandi deiliskipulag og uppfæra heimildir þess á grundvelli krafna gildandi reglugerða. Að mati nefndarinnar eru fjölgun lóða innan svæðisins þó ákveðnum takmörkunum háð m.t.t þess að ekki heimilt að byggja frístundahús nær Skeiða- og Hrunamannavegi en 100 metra, lóðir geta þó verið skilgreindar nær vegi þótt svo að byggingarreitir séu skilgreindir í 100 metra fjarlægð. Á milli lóða og að Skeiða- og Hrunamannavegu eru skilgreind útivistar og leiksvæði samkv. deiliskipulagi. M.t.t. stefnumörkunar aðalskipulags er varðar að lóðir skuli almennt vera 0,5-1 ha innan frístundasvæða að þá telur nefndin ljóst að það er vandkvæðum háð að skilgreina lóðir inn á miðju svæðinu á milli núverandi lóða auk þess sem tilgreint er í skipulagsreglugerð að innan frístundabyggðar skuli gera ráð fyrir sameiginlegu leik- eða útsvæði ef það á við. Það er því ekki sjálfgefið að núverandi leiksvæði/opinsvæði á skipulagi svæðisins verði breytt í lóðir. Að öðru leyti gerir nefndin ekki athugasemdir við framlagða fyrirspurn og útlokar ekki að rými sé fyrir fjölgun lóða innan svæðisins við gerð nýs deiliskipulags.

Sveitarstjórn Flóahrepps tekur undir bókun skipulagsnefndar UTU frá 27.11.2024 vegna fyrirspurnar um breytingu á deiliskipulagi sumarbústaðalands í landi Skálmholts er varðar fjölgun lóðar innan Skálmholts lands J L205372.

Samþykkt með 5 atkvæðum.

b) Laugardælur – hverfi; Nýr aðkomuvegur; Deiliskipulag – 2411053

Lögð er fram skipulagslýsing fyrir deiliskipulag sem tekur til lands Laugardæla L166253. Í deiliskipulaginu felst nýr aðkomuvegur að Laugardælum en núverandi vegur mun leggjast af á stórum hluta með tilkomu nýrrar brúar yfir Ölfusá. Nýji vegurinn mun tengjast mislægum gatnamótum þar sem núverandi Hringvegur, Austurvegur og nýji Hringvegurinn munu mætast. Núverandi aðkomuvegur mun að

hluta til leggjast af og breytast í göngu- og hjólastígg sem mun fara í undirgöng undir nýjan veg.

Skipulagsnefnd UTU mælist til þess við sveitarstjórn Flóahrepps að samþykkja skipulagslýsingu til kynningar og umsagna í samræmi við 30. gr. skipulagslaga nr. 123/2010.

Sveitarstjórn Flóahrepps gerir ekki athugasemdir við skipulagslýsingu fyrir deiliskipulag sem tekur til lands Laugardæla L166253 er varðar nýjan aðkomuveg að Laugardælum vegna breytinga á hringvegi vegna nýrrar brúar yfir Ölfusá. Sveitarstjórn samþykkir skipulagslýsingu til kynningar og umsagna í samræmi við 30. gr. skipulagslaga nr. 123/2010.

Samþykkt með 5 atkvæðum.

c) Bitra land L200842; Landbúnaðarlóðir; Hótel og smáhýsi; Deiliskipulag – 2307047

Lögð er fram tillaga deiliskipulags sem tekur til svæðis Bitru lands L200842 eftir afgreiðslu Skipulagsstofnunar. Í deiliskipulaginu felst skilgreining á fjórum landbúnaðarlóðum og fjórum verslunar- og þjónustulóðum. Á landbúnaðarlóðunum er gert ráð fyrir heimild fyrir íbúðarhúsi og aukahúsi s.s. gestahúsi, gróðurhúsi, hesthúsi og/eða geymslu/skemmu. Á verslunar- og þjónustulóðunum er gerð ráð fyrir heimild fyrir allt að 100 herbergja hóteli með gistirými fyrir allt að 200 gesti. Enn fremur er gert ráð fyrir um 30 smáhýsaeiningum að 70 fm þar sem geti gist allt að 120 gestir. Nýtingarhlutfall lóða á svæðinu má ekki fara umfram 0,05. Samhliða er unnið að breytingu á aðalskipulagi sveitarfélagsins þar sem svæðið er skilgreint sem landbúnaðarsvæði og verslunar- og þjónustusvæði.

Skipulagsnefnd UTU mælist til þess við sveitarstjórn Flóahrepps að samþykkja framlagt deiliskipulag eftir auglýsingu og afgreiðslu Skipulagsstofnunar. Nefndin telur að brugðist hafi verið við umsögn sem barst vegna málsins með fullnægjandi hætti innan uppfærðra deiliskipulagsgagna og samantektar á athugasemdum og viðbrögðum sem lögð eru fram við afgreiðslu málsins. Nefndin mælist til þess að deiliskipulagið taki gildi með birtingu auglýsingar í B-deild Stjórnartíðinda. Gögnin verði send Skipulagsstofnun til varðveislu í samræmi við 42. gr. skipulagslaga nr. 123/2010.

Sveitarstjórn Flóahrepps samþykkir framlagt deiliskipulag sem tekur til svæðis Bitru lands L200842 eftir auglýsingu og afgreiðslu Skipulagsstofnunar. Sveitarstjórn telur að brugðist hafi verið við umsögn sem barst vegna málsins með fullnægjandi hætti innan uppfærðra deiliskipulagsgagna og samantektar á athugasemdum og viðbrögðum sem lögð eru fram við afgreiðslu málsins og samþykkir að deiliskipulagið taki gildi með birtingu auglýsingar í B-deild Stjórnartíðinda. Gögnin verði send Skipulagsstofnun til varðveislu í samræmi við 42. gr. skipulagslaga nr. 123/2010.

Samþykkt með 5 atkvæðum.

d) Bitra land L200842; Breytt landnotkun; Aðalskipulagsbreyting – 2302064

Lögð er fram tillaga aðalskipulagsbreytingar sem tekur til Bitru lands L200842 í Flóahreppi eftir afgreiðslu Skipulagsstofnunar. Alls er um að ræða um 43 ha land sem nú er skilgreint sem landbúnaðarsvæði og um 21 ha lands frístundabyggð (F21). Í breytingunni felst að 30 ha af svæðinu verði skilgreindir sem landbúnaðarsvæði og um 13 ha verslunar- og þjónustusvæði. Markmiðið er að fjölga íbúum sveitarfélagsins og þar með nýta betur þá þjónustu og innviði sem fyrir eru s.s. vegakerfi og veitur.



Einnig að koma til móts við vaxandi eftirspurn þeirra sem vilja búa í dreifbýli á stórum lóðum með möguleika á aðstöðu fyrir t.d. hesta, trjárækt o.þ.h. Þá sé markmiðið með verslunar- og þjónustulóðum að auka kosti í þjónustu og ferðþjónustu í sveitarfélaginu. Á staðnum verði miðað að því að þar verði hægt að taka á móti stærri hópum í einu en skortur sé á slíkri aðstöðu í sveitarfélaginu. Samhliða er lagt fram deiliskipulag sem tekur til svæðisins.

Skipulagsnefnd UTU mælist til þess við sveitarstjórn Flóahrepps að samþykka breytingu á aðalskipulagi eftir auglýsingu. Að mati nefndarinnar hefur verið brugðist við athugasemdum Skipulagsstofnunar með fullnægjandi hætti innan gagnanna og framlagðs minnisblaðs málsaðila vegna skipulagsbreytingarinnar. Nefndin mælist til þess við sveitarstjórn að óskað verði eftir því við Skipulagsstofnum að aðalskipulagsbreytingin taki gildi með birtingu auglýsingar í B-deild Stjórnartíðinda í samræmi við 3. mgr. 32. gr. skipulagslaga nr. 123/2010.

Sveitarstjórn Flóahrepps samþykkir framlagða breytingu á aðalskipulagi eftir auglýsingu vegna Bitru lands L200842 og afgreiðslu Skipulagsstofnunar. Sveitarstjórn telur að brugðist hafi verið við athugasemdum Skipulagsstofnunar með fullnægjandi hætti innan gagnanna og framlagðs minnisblaðs málsaðila vegna skipulagsbreytingarinnar. Sveitarstjórn óskar eftir því við Skipulagsstofnum að aðalskipulagsbreytingin taki gildi með birtingu auglýsingar í B-deild Stjórnartíðinda í samræmi við 3. mgr. 32. gr. skipulagslaga nr. 123/2010.

Samþykkt með 5 atkvæðum.

e) Egilsstaðakot 166330; Egilsstaðakot 4; Stofnun lóðar – 2411055

Lögð er fram umsókn ásamt undirritaðri merkjalýsingu dags. 08.10.2024, skv. reglugerð um merki fasteigna 160/2024, er varðar stofnun nýrrar landeignar. Óskað er eftir að stofna 146,7 ha land, Egilsstaðakot 4, úr landi Egilsstaðakots L166330. Innan Egilsstaðakots 4, sem samanstendur af tveimur skikum, er þegar byggt fjós með áburðarkjallara (mhl 22).

Skipulagsnefnd UTU gerir ekki athugasemd við stofnum landeignarinnar skv. framlagðri merkjalýsingu. Skipulagsnefnd mælist til að sveitarstjórn Flóahrepps samþykki erindið

Sveitarstjórn Flóahrepps samþykkir framlagða umsókn og undirritaða merkjalýsingu skv. reglugerð um merki fasteigna nr. 160/2024 er varðar stofnun nýrrar landeignar. Stofnað verði 146,7 ha land, Egilsstaðakot 4, úr landi Egilsstaðakots L166330.

Samþykkt með 5 atkvæðum.

f) Eystri-Loftsstaðir L227151; Íbúðarhús og útihús; Deiliskipulag – 2411042

Lögð er fram tillaga að nýju deiliskipulagi sem tekur til Eystri-Loftsstaða 6 L227151 í Flóahreppi. Í deiliskipulaginu felst að 6.395 fm byggingarreitur er skilgreindur. Þar er heimilt að reisa íbúðarhús og þrjú aukahús s.s. gestahús, gróðurhús og hesthús/geymslu/skemmu. Einnig er heimilt að reisa 10 lítil útleiguhús sem eru 35-40 fm hvert, fyrir allt að 30 gesti. Byggingarmagn á lóðinni má vera allt að 800 fm. Aðkoma er frá Villingaholtsvegi nr. 305 og verður lagður vegur að lóðinni á milli lóðanna Fornabæjar og Eystri-Loftsstaða 8.

Að mati skipulagsnefndar er heimild fyrir uppbyggingu á 10 útleiguhúsum fyrir allt að 30 gesti háð því að á svæðinu verði skilgreint verslunar- og þjónustusvæði. Mælist nefndin til þess við sveitarstjórn Flóahrepps að afgreiðslu skipulagsáætlunar verði frestað og því vísað til frekari vinnslu umsækjanda og skipulagshönnuðar.

Sveitarstjórn Flóahrepps tekur undir bókun skipulagsnefndar UTU frá 27.11.2024 og samþykkir að fresta afgreiðslu skipulagsáætlunar vegna deiliskipulags sem tekur til Eystri-Loftsstaða 6 L227151. Málinu er vísað til frekari vinnslu umsækjanda og skipulagshönnuðar.

Samþykkt með 5 atkvæðum.

2. Afgreiðslur byggingarfulltrúa nr. 215, dags. 20.11.2024

Lagðar fram til kynningar.

3. Styrkbeiðnir til sveitarstjórnar vegna ársins 2025

Fyrir liggja styrkbeiðnir til sveitarstjórnar vegna ársins 2025 sem sveitarstjórn fjallaði um á vinnufundum vegna fjárhagsáætlunar 2025.

Sveitarstjórn samþykkir að veita eftirarandi styrki á árinu 2025 skv. erindum þess efnis:

- a) Reiðveganefnd Sleipnis 1.500.000 kr
- b) Stígamót 100.000 kr
- c) Klúbburinn Strókur 150.000 kr
- d) Kvenfélög Hraungerðishrepps og Gaulverjabæjarhrepps vegna Ársfundar SSK 2025 – Kvöldverður á Ársfundi SSK 2025.

Samþykkt með 5 atkvæðum.

4. Samþykkt fyrir Brunavarna Árnassýslu bs. – Seinni umræða

Fyrir liggja tillögur að samþykktum Brunavarna Árnassýslu bs. til síðari umræðu í sveitarstjórn.

Sveitarstjórn Flóahrepps samþykkir tillögu að breytingum á samþykktum fyrir Brunavarnir Árnassýslu bs.

Samþykkt með 5 atkvæðum.

5. Samþykkt fyrir Tónlistarskóla Árneseinga bs. – Seinni umræða

Fyrir liggja tillögur að samþykktum Tónlistarskóla Árneseinga bs. til síðari umræðu í sveitarstjórn.

Sveitarstjórn Flóahrepps samþykkir tillögu að breytingum á samþykktum fyrir Tónlistarskóla Árneseinga bs.

Samþykkt með 5 atkvæðum.

6. Tilnefning í vinnuhóp v/kostnaðarskiptingu í Brunavörnum Árnassýslu

Fyrir liggur að skipa þarf fulltrúa frá Flóahreppi í vinnuhóp til að greina kostnað við brunavarnir og vinna tillögu að skiptingu kostnaðar.

Sveitarstjórn Flóahrepps samþykkir að skipa Árna Eiríksson oddvita í vinnuhóp vegna kostnaðarskiptingar í Brunavörnum Árnassýslu og Huldu Kristjánsdóttur sveitarstjóra til vara.

Samþykkt með 5 atkvæðum.

7. Gjaldskrár og álagningarforsendur 2025

a) Útvarsprósenta fyrir árið 2025

Sveitarstjórn Flóahrepps samþykkir að útvarsprósenta fyrir árið 2025 verði 14,97%

Samþykkt með 5 atkvæðum.

b) Álagningarprósenta fasteignaskatts 2025

Sveitarstjórn Flóahrepps samþykkir eftirarandi álagningaprósentu fasteignaskatts 2025:

A-Flokkur 0,45 af fasteignamati

B-Flokkur 1,32% af fasteignamati

C-Flokkur 1,60% af fasteignamati

Samþykkt með 5 atkvæðum.

c) Vatnsgjald

Sveitarstjórn samþykkir fyrirbyggjandi gjaldskrá vegna vatnsveitu og að vatnsgjald verði eftirfarandi:

A flokkur fyrir utan frístundahús 0,2% af fasteignamati að lágmarki 25.913 kr og að hámarki 51.043 kr.

Frístundahús bera fast gjald að upphæð 43.188 kr.

Vatnstæki í beitarhólfum og óbyggðarlóðir tengdar vatni bera fast gjald að upphæð 25.913 kr.

C flokkur og útihús 0,3% af fasteignamati að hámarki 525.000 kr.

Samþykkt með 5 atkvæðum.

d) Gjald fyrir seyrulosun

Sveitarstjórn samþykkir að árlegt gjald fyrir seyrulosun þriðja hvert ár að jafnaði verði 16.117 kr.

Samþykkt með 5 atkvæðum.

e) Gjaldskrá vegna meðhöndlunar úrgangs í Flóahreppi

Heimilissorp frá íbúðarhúsnæði skal flokka í fjóra flokka og er að lágmarki greitt gjald fyrir gunneiningu íláta í hverjum flokki.

Sveitarstjórn samþykkir að sorphirðugjald og sorpeyðingargjald verði eftirfarandi:

Sorphirðugjöld 2025:

140 lítra lífrænn úrgangur 15.000 kr á ári

240 lítra almennur úrgangur 25.000 kr á ári

660 lítra almennur úrgangur 68.000 kr á ári

1100 lítra almennur úrgangur 114.000 kr á ári

360 lítra plast til endurvinnslu 10.000 kr á ári

660 lítra pappír/pappi til endurvinnslu 20.000 kr á ári

Sorpeyðingargjald 2025:

Atvinnurekstur, lögbýli 27.200 kr á ári

Íbúðar- og frístundahús 22.300 kr á ári

Atvinnurekstur/iðnaðarlóðir 48.900 kr á ári

Gjald fyrir meðhöndlun á dýrahæjum á alla aðila með skráðan bústofn skv. skýrslum frá Matvælaráðuneyti og fer gjald eftir umfangi:

Lágmarksgjald 5.000 kr á ári

Gjaldflokkur 1 25.000 kr á ári

Gjaldflokkur 2 50.000 kr á ári

Gjaldflokkur 3 75.000 kr á ári

Gjaldflokkur 4 100.000 kr á ári

Gjaldflokkur 5 120.000 kr á ári

Gjaldflokkur 6 140.000 kr á ári

Allir fasteignagreiðendur sem greiða sorpeyðingargjald fá inneignarkort á söfnunarstöð í Hrísmyri á Selfossi. Magn innifalið er 500 kg á árinu 2025. Aðrar upplýsingar um meðhöndlun úrgangs eru skv. framlagðri gjaldskrá.

Samþykkt með 5 atkvæðum.

f) Gjaldskrá fyrir akstur aldraðra og fatlaðs fólks

Sveitarstjórn samþykkir að gjald fyrir akstur aldraðra og fatlaðs fólks verði eftirfarandi:

Frá heimili og innan Flóahrepps skv. reglum 295 kr ferðin

Frá heimili og á Selfoss/Árborg skv. reglum 590 kr ferðin
Frá heimili og utan Flóahrepps eða lengra en Árborg skv. reglum skv. samkomulagi.
Samþykkt með 5 atkvæðum.

g) Gjaldskrá fyrir mat og heimsendingu á mat

Sveitarstjórn samþykkir að gjald fyrir mat fyrir ellilífeyrisþega og öryrkja sem er keyptur í mötuneyti án heimsendingar verði 673 kr máltíð og 1190 kr með heimsendingu.

Samþykkt með 5 atkvæðum.

h) Gjaldskrá fyrir leikskólann Krakkaborg

Sveitarstjórn samþykkir að gjaldskrá fyrir leikskólann Krakkaborg taki ekki vísitölubreytingum á árinu 2025 heldur hækki um 3,5%.

Samþykkt með 5 atkvæðum.

i) Gjaldskrá fyrir skólavistun við Flóaskóla

Sveitarstjórn samþykkir að gjaldskrá fyrir skólavistun við Flóaskóla taki ekki vísitölubreytingum á árinu 2025 heldur hækki um 3,5%.

Samþykkt með 5 atkvæðum.

j) Gjaldskrá og reglur fyrir Þingborg og Félagslund

Sveitarstjórn samþykkir eftirfarandi gjaldskrá fyrir félagsheimilin Þingborg og Félagslund 2025:

Svefnpokapláss grunnskólar	1300 pr. nótt
Svefnpokapláss	3600 pr. nótt
Íþróttir fastir tímar (yfir amk 12 vikna óslitið tímabil)	4200 kr. klst.
Íþróttir stakir tímar (ekki reglubundnir tímar)	6300 kr. klst.
Barnaafmæli án uppröðunar	6300 kr. klst.
Litlir fundir í anddyri án eldhúss	10.500 kr
Veislur í litla sal, aðgangur að eldhúsi (t.d. skírn). Dagsleiga	31.700 kr
Veislur í litla sal, aðgangur að eldhúsi (t.d afmæli, útskrift). Kvöldleiga	48.800 kr
Hópar frá 17:00-24:00 (t.d starfsmannaferðir). Allt húsið.	65.900 kr
Fundir litli salur (með eða án skjávarpa og hljóðnema)	31.700 kr
Fundir stóri salur (með eða án skjávarpa og hljóðnema)	65.900 kr
Fermingarveislur	76.300 kr
Veisla stóri salur t.d afmæli/útskrift. Dagsleiga	76.300 kr
Veisla stóri salur t.d afmæli/útskrift. Kvöldleiga	110.200 kr
Brúðkaup dagsleiga	76.300 kr
Brúðkaup helgarleiga. Tjaldsvæði innifalið í verði.	178.500 kr
Ættarmót dagsleiga	76.300 kr
Ættarmót helgarleiga Tjaldsvæði innifalið í verði.	178.500 kr
Erfidrykkja	76.300 kr
Menningarviðburður 1 (smærri viðburðir, sjálfboðavinna án aðgangseyris)	Samningsatriði
Menningarviðburður 2 (stærri viðburðir, seldur aðgangseyrir t.d tónleikar)	110.200 kr
Þorrablót eða sambærilegir viðburðir (aðgangseyrir)	1000 pr/miði
Leiga á samkomutjaldi frá Flóahreppi (uppsetning ekki innifalin)	65.900

Samþykkt með 5 atkvæðum

k) Gjaldskrá Flóaljóss

Sveitarstjórn samþykkir framlagða gjaldskrá vegna Flóaljóss fyrir árið 2025.

Samþykkt með 5 atkvæðum.

Aðrar gjaldskrár eru óbreyttar

8. Fjárhagsáætlun Flóahrepps 2025-2028 ásamt greinargerð – Seinni umræða

Fyrir liggur fjárhagsáætlun fyrir rekstrarárin 2025-2028 ásamt greinargerð frá sveitarstjóra.

- Tekjur samstæðu A og B hluta 1.265 milljónir króna
- Rekstrargjöld A og B hluta 1.083 milljónir króna
- Afskriftir A og B hluta 41 milljón króna
- Fjármagnsgjöld A og B hluta 8 milljónir króna
- Rekstrarniðurstaða A og B hluta jákvæð um 132,7 milljónir króna
- Áætlað handbært fé frá rekstri A og B hluta um 168 milljónir króna
- Afborganir langtíma lána áætlaðar 40 milljónir króna (lán Flóaljóss greitt upp)
- Áætlaðar fjárfestingar í A hluta nema 241 milljón og í B hluta 117 milljónum króna
- Áætluð viðhaldsþörf innan fasteigna sveitarfélagsins nema um 33 milljónum króna
- Ekki er gert ráð fyrir lántöku á árinu 2025
- Útsvarsprósenta óbreytt eða 14,97%
- Álagning fasteignagjalda í A flokki **lækkar** úr 0,47% í 0,45%
- Álagning fasteignagjalda í B flokki óbreytt eða 1,32%
- Álagning fasteignagjalda í C flokki óbreytt 1,60%
- 5% hækkun á vatnsgjaldi vegna lágmarks, hámarks og af föstu gjaldi.
- Sorphirðugjöld við heimili **lækka** á grunnlát
- Gjaldfrjálsar skólamáltíðir í grunnskólum
- Aðrar gjaldskrár hækka um 3,5%-5%

Að vinnu við fjárhagsáætlun komu, auk sveitarstjóra og sveitarstjórnar, stjórnendur deilda, bókarari og launafulltrúi ásamt formönnum nefnda og er þeim hér með þakkað fyrir sína vinnu við gerð áætlunarinnar.

Sveitarstjórn Flóahrepps samþykkir fyrirbyggjandi fjárhagsáætlun fyrir rekstrarárin 2025-2028.

Samþykkt með 5 atkvæðum.

9. Samþykktir Bergrisans bs. fyrri umræða

Fyrir liggja tillögur að samþykktum Bergrisans bs. til fyrri umræðu.

Sveitarstjórn samþykkir tillögur að samþykktum Bergrisans bs. í fyrri umræðu og vísar þeim til síðari umræðu.

Samþykkt með 5 atkvæðum.

10. Fundargerðir

- Sveitarstjórnar Flóahrepps nr. 307, dags. 19.11.2024
- Framkvæmda- og veitunefndar nr. 28, dags. 19.11.2024
- Stjórnar Sorpstöðvar Suðurlands nr. 329, dags. 30.10.2024
- Stjórnar Sambands íslenskra sveitarfélaga nr. 955, dags. 15.11.2024, nr. 956, dags. 20.11.2024, nr. 957, dags. 22.11.2024 og nr. 958, dags. 24.11.2024
- Öldungaráðs Uppsveita og Flóa nr. 2, dags. 09.10.2024
- Aðalfundar SASS dags. 31.10.2024-01.11.2024

11. Efni til kynningar

- Styrkjum sunnlenskt samfélag – Ályktanir frá Ársþingi SASS 2024
- Frá Úrvinnslusjóði - Vegna sérstakrar söfnunar umbúða hjá sveitarfélögum
- Frá Skipulagsgátt – Umsagnarbeiðni vegna máls nr. 1253/2024
- Næsti fundur sveitarstjórnar verður 17. desember kl. 16:00 í Þingborg og í beinu streymi.

WFK 

Walter Fannar Kristjánsson (sign)
Sigrún Hrefna Arnardóttir (sign)
Hjalti Guðmundsson (sign)

Hulda Kristjánsdóttir (sign)
Harpa Magnúsdóttir (sign)

Walter Fannar Kristjánsson
Harpa Magnúsdóttir
Hjalti Guðmundsson
Sigrún Hrefna Arnardóttir
Hulda Kristjánsdóttir



Fundargerð nr. 154 Fræðslunefnd Flóahrepps

Fundarstaður:	Þingborg fundarsalur
Fundardagur:	Þriðjudagur 26. nóvember 2024
Fundartími:	Flóaskóli 16:30-17:45 Sameiginlegt 17:45-17:55 Krakkaborg 17:55-18:30
Fundarmenn:	Bjarni Stefánsson, formaður Margrét Drífa Guðmundsdóttir, aðalmaður Axel Páll Einarsson, ritari Hjalti Guðmundsson, aðalmaður Sævar Örn Sigurvinsson, aðalmaður

Þórunn Jónasdóttir, skólastjóri Flóaskóla
Íris Grétarsdóttir, fulltrúi kennara Flóaskóla
Catharina Krentel, fulltrúi skólaráðs

Sara Guðjónsdóttir, leikskólastjóri Krakkaborgar
Þórdís Þormóðsdóttir, fulltrúi starfsmanna Krakkaborgar
Helga Rut Hallgrímsdóttir, fulltrúi foreldra Krakkaborgar

Undir þessu lið sátu: Bjarni Stefánsson, Margrét Drífa Guðmundsdóttir, Axel Páll Einarsson, Hjalti Guðmundsson, Sævar Örn Sigurvinsson, Þórunn Jónasdóttir, Íris Grétarsdóttir og Catharina Krentel,

1. Flóaskóli

a. Fréttir af skólastarfinu.

Frá miðjum október unnu nemendur í yngsta stigi með himingeiminn, geimfara og sögu geimferða. Þau luku sinni vinnu um miðjan nóvember með vasaljósiferð í Kolsholt. Á miðstigi var viðfangsefnið Afmælisveislan mín – grænu skrefin, eins og nafnið gefur til kynna þá voru nemendur að vinna að ýmiskonar verkefnum tengdum afmælisundirbúningi og voru með umhverfisvæn sjónarmið að leiðarljósi. Þeirra verkefni lauk með kynningu fyrir samnemendur. Verkefni nemenda á elsta stigi er leiksýning og eru þau í óða önn að undirbúa leiksýninguna Stellu í orlofi. 27. nóvember er leiksýningin. Einleikurinn er byggður á kvikmynd Guðnýjar Halldórsdóttur. Leikstjóri er Hjálmar Benónýsson íslenskukennari og handritshöfundur er Hallfríður Ósk Aðalsteinsdóttir deildarstjóri.

Næsta þema er byggt á grunnþættinum lýðræði og mannréttindi. Elsta stig fær jafningjafræðslu í heimsókn til sín og vinnur verkefni tengd kynvitund og kynjafræði. Yngsta og miðstig eru að vinna verkefni tengd jólum um allan heim þar sem horft er til ólíkra samfélaga og hvernig jólahald er á ólíkum stöðum.

Föstudaginn 8.11. var baráttudagur gegn einelti, þann dag voru samkvæmt venju haldnir Vinaleikar í Flóaskóla, þá hittust vinabekkir og vörðu saman tíma við nám og leik þar sem áherslan var lögð samvinnu og góð samskipti. Skipulag vinabekkjanna er



þannig að 1. og 6. bekkur vinna saman og helst sú samvinna alveg þar til bekkirnir eru í 5. og 10. bekk.

20. nóvember fengum við fulltrúa Landverndar í heimsókn hann afhenti okkur nýjan grænfána.

Elsta stigið lýkur svo nóvembermánuði í Menningarferð í Reykjavík með skólunum í Uppsveitum Árnessýslu. Lagt verður upp á fimmtudagsmorgni og komið heim um miðjan dag á föstudegi. Nánari upplýsingar verða sendar heim til unglinganna þegar nær dregur. Miðstigið fer í Flúðaskóla, á skólatíma, föstudaginn 29. nóvember í smiðjur.

Jóladagskrá tekur svo við eftir helgina á mánudag verður kyndlaganga og skreytingadagur. 10. desember verður jólasýning 1.-7. bekkja. 17.-19. desember verða svo jólahringekjur og hátíðarmatur og 20. eru stofujól og jóladiskó áður en allir halda í jólaeyfi.

b. Skólapúlsinn

Farið yfir niðurstöður nemendakönnunar með Fræðslunefnd. Skólapúls má nálgast á heimasíðu Flóaskóla og því ekki farið í ákveðna liði í fundargerð en nemendakönnunin fer fram í u.þ.b. 40 nemenda úrtökum sem dreift er samhverft yfir skólaárið þar sem fjöldi úrtaka fer eftir stærð hvers skóla fyrir sig. Flóaskóli kemur ágætlega út að mörgu leyti, einhverjir liðir eru marktækt undir og aðrir yfir. En þegar á heildina er litið líður börnunum vel í skólanum og ber skólinn þess merki um að vera lítil skóli og ætti því að vera auðvelt að bregðast við ákveðnum liðum í könnuninni.

c. Til kynningar

Aðgerðaráætlun vegna skólaforðunar SVÁ. Skóla- og velferðarþjónusta Árnesþings (SVÁ) og grunnskólar á svæðinu hafa markað sér sameiginlega sýn á skilgreiningu á skólaforðun og hvernig skuli brugðist við ef skólasókn nemenda er ófullnægjandi með sameiginlegri viðbragðsáætlun. Í stuttu máli eru skólarnir að gera sameiginlega viðbragðsáætlun við langvarandi fjarvistir nemenda, og áhugavert atriði að ef nemendi missir úr 18 daga á skólaári er það heilt skólaár á grunnskóla tímanum.

d. Stoðþjónusta

Stöðumat og áherslur hafa verið kynnt fyrir Fræðslunefnd oft áður og gott að fara í gegnum þetta, en í stuttu máli felur stoðþjónustan í sér; „Stoðþjónusta er heiti yfir þau úrræði sem skólinn býr yfir og er ætlað að stuðla að alhliða þroska nemenda. Leitast er við að styrkja sjálfsmynd nemenda með því að leggja áherslu á styrkleika og um leið efla aðra þætti á jákvæðan hátt. Markmið stoðþjónustunnar er ávallt að sinna þörfum hvers og eins með stuðningi og kennslu við hæfi, í lengri eða skemmri tíma.“

e. Önnur mál

Engin önnur mál.

2. Sameiginleg málefni skólanna.

Undir þessu lið sátu: Bjarni Stefánsson, Margrét Drífa Guðmundsdóttir, Axel Páll Einarsson, Hjalti Guðmundsson, Sævar Örn Sigurvinsson, Þórunn Jónasdóttir, Íris Grétarsdóttir og Catharina Krentel, Sara Guðjónsdóttir, Þórdís Þormóðsdóttir og Helga Rut Hallgrímsdóttir.



Engin sameiginleg mál voru til umfjöllunar að þessu sinni.

3. Krakkaborg

Undir þessu lið sátu: Bjarni Stefánsson, Margrét Drífa Guðmundsdóttir, Axel Páll Einarsson, Hjalti Guðmundsson, Sævar Örn Sigurvinsson, Sara Guðjónsdóttir, Þórdís Þormóðsdóttir, Helga Rut Hallgrímsdóttir.

a. Fréttir af skólastarfinu.

Leikskólalífið er alltaf blómlegt og eitt og annað búið að gerast og enn meira á döfinni. Í nóvember höldum við alltaf upp á afmæli Blæs og Lubba, en í tilefninu erum við með sameiginlega sögustund og fáum afmælis ávexti. Við vekjum athygli á vináttu þegar Blær á afmæli og setjum af stað lestarátak þegar Lubbi á afmæli þar sem við reynum okkar besta að standa vörð um málið okkar. Elstu nemendur á Krummadeild taka þátt í aðventutónleikum Flóahrepps og eru jólalögin farin að óma um gangana hjá okkur.

Nýr nemandi á Lóudeild kemur núna um mánaðarmótin og eru elstu nemendur á Lóudeild farnir að færa sig meira og meira inn á Ugludeild.

Nýr matráður tók við um miðjan mánuð en hún Svandís sagði starfi sínu laus um miðjan síðasta mánuð og var hún Kristín Tryggvadóttir tilbúin að hefja störf strax.

Við erum farin að huga að næstu skráningardögum sem eru um hátíðarnar og eru foreldrar búnir að fá tölvupóst um þá daga. Við erum með sama snið og síðast, gerum ráð fyrir því að allir eru í fríi nema ef foreldrar segi annað með því að senda tölvupóst á leikskólastjóra. Þegar þessar fréttir eru skrifaðar eru lítil viðbrögð búin að eiga sér stað en foreldrar munu fá áminningar um málið áður en skráningarfrestur rennur út.

Desember er alltaf skemmtilegur mánuður en það er alltaf markmið á leikskólanum að gera hann eins rólegan og ánægjulegan eins og hægt er. Oft er mikill erill á fólki og jólastressið getur stundum verið yfirþyrmandi en við reynum eins og við getum að minnka stressið, höldum haus og njótum samverunnar á adventunni.

b. Stoðþjónusta.

Stöðumat og áherslur. Nemendaráðsfundir eru á 6 vikna fresti ef einhver mál eru til að taka fyrir. Þar er hægt að kalla til ýmiskonar sérfræðinga á öllum sviðum þegar kemur að börnum og einnig hægt að kalla til sérfræðinga frá HSU. Þórdís reynir að grípa börn snemma og koma þeim að hjá talmeinafræðing ef þörf er á því en mikil bið er hjá talmeinafræðing.

4. Önnur mál.

a. Aðeins komið inná viðhaldsmál hjá leikskólanum, bara almennar umræður.

RAFRÆNT UNDIRRITAD
Axel Páll Einarsson
Kt. 0708872159
Dags. 11.12.2024 11:22:29
Ástæða: Undirritun

RAFRÆNT UNDIRRITAD
Helga Rut Hallgrímsdóttir
Kt. 3005873649
Dags. 5.12.2024 17:58:13
Ástæða: Undirritun

RAFRÆNT UNDIRRITAD
Sara Guðjónsdóttir
Kt. 1109862899
Dags. 5.12.2024 09:47:40
Ástæða: Undirritun

RAFRÆNT UNDIRRITAD
Íris Grétarsdóttir
Kt. 2101783339
Dags. 11.12.2024 11:42:17
Ástæða: Undirritun

RAFRÆNT UNDIRRITAD
Þórunn Jónasdóttir
Kt. 2507643249
Dags. 6.12.2024 13:06:34
Ástæða: Undirritun

RAFRÆNT UNDIRRITAD
Þórdís Guðrún Þormóðsdóttir
Kt. 1010823859
Dags. 5.12.2024 10:59:12
Ástæða: Undirritun

RAFRÆNT UNDIRRITAD
Margrét Drífa Guðmundsdóttir
Kt. 2005715179
Dags. 11.12.2024 23:04:19
Ástæða: Undirritun

RAFRÆNT UNDIRRITAD
Bjarni Stefánsson
Kt. 0312638249
Dags. 8.12.2024 10:19:41
Ástæða: Undirritun

RAFRÆNT UNDIRRITAD
Sævar Örn Sigurvinsson
Kt. 0302715649
Dags. 5.12.2024 11:35:29
Ástæða: Undirritun

RAFRÆNT UNDIRRITAD
Hjalti Guðmundsson
Kt. 2609694479
Dags. 9.12.2024 15:41:43
Ástæða: Undirritun

RAFRÆNT UNDIRRITAD
Catharina Marie Berta Krentel
Kt. 1511904059
Dags. 5.12.2024 11:44:26
Ástæða: Undirritun

Fundargerð aðalfundar Afréttarmálagfélags Flóa og Skeiða
Haldinn að Þingborg 29.03. 2024.

1. Formaður setti fundinn og stakk upp á Ara B Thorarensen sem fundarstjóra og sem fundarritara var það samþykkt.

2. Kannað var lögmæti fundarins og voru 7 af 8 kjörnum fulltrúum mættir.
Frá Sv. Árborg: Ari B Thorarensen .

Flóahreppi: Jón Gunnþór Þorsteinsson, Þorsteinn Logi Einarsson, Skeggi Gunnarsson Einar Magnúsdóttir .

Skeið-Gnúp: Elín Mókvist og Ingvar Hjálmarsson.

Fjallkóngar þeir Ingvar Hjálmarsson, Ágúst I Ketillsson, og Halldór Vilhjálmsson og einnig 10 gestir.

3. Formaður fór yfir skýrslu stjórnar og gjaldkeri reikninga félagsins.

Umræður og spurningar voru um skýrsluna og reikninga og svöruðu formaður og gjaldkeri þeim. Skýrsla stjórnar og reikningar voru lagðir fram og samþykktir samhljóða.

4. Fundurinn samþykkti að fjallskil verði kr. 70,- á jarðarþúsund, kr. 300,- á heimafé og kr. 400,- á fjallfé.

Dagkaup fjallmanna verði óbreytt kr. 4500,- per. dag og laun í eftirsafni verði kr. 22.500,-

Leiga á húsum verði 4.500,- per mann Kletti og 3.500,- per mann Hallarmúli.

Laun formanns og gjaldkera verði 100.000,- og annara stjórnarmanna 25.000,-

Umræður voru um fjallskil á fundinum vegna taps á smalahlutanum í reikningum félagsins og mikils kostnaðar á árinu 2019 og 2020 vegna smalamennsku.

.

5. Kosningar. Stjórnarmenn allir gáfu kost á sér til áframhaldandi stjórnarsetu. Ari B Thorarensen, Jón Vilmundarsson og Steindór Guðmundsson og var sú tillaga samþykkt samhljóða og skiptist stjórn þannig: Formaður Ari Thorarensen, gjaldkeri Steindór Guðmundsson og meðstjórnandi Jón Vilmundarson

Varastjórn Jökull Helgason og Þorsteinn Logi Einarsson.

5. Landbótaráætlunn.

Steindór Guðmundsson fór yfir verkefni við landbótaráætlun og hvar var sáð og borinn á áburður og kjötmjöl og hvað væri framundan.

6. Önnur mál.

Tilhögun réttarstarfa í Reykjaréttum og tilhögun smalamennsku og rekstur til rétta. Lögð var áhersla á að slegið væri með vegum í Sandlækjarmýri og hvernig best væri að haga rekstri til framtíðar.

Rætt var um fyrirhugað hótél í Rauðukömbum og girðingu sem skerðir afréttinn og hvernig best væri að haga smalamensku með tilkomu hennar og einnig um tjón og bætur sem hlýst við skerðingu á afréttinum.

Ari B Thorarensen ritaði fundargerð.

Fundur stjórnar Skóla- og velferðarþjónustu Árneshings haldinn að Borg í Grímsnesi 22. nóvember 2024, kl. 8:30

Mættir eru:

Hulda Kristjánsdóttir, sveitarstjóri Flóahrepps, formaður
Aldís Hafsteinsdóttir, sveitarstjóri Hrunamannahrepps
Ása Valdís Árnadóttir, oddviti Grímsness- og Grafningshrepps
Ásta Stefánsdóttir, sveitarstjóri í Bláskógabyggð
Iða Marsibil Jónsdóttir, sveitarstjóri Grímsnes og Grafningshrepps
Sylvía Karen Heimisdóttir, sveitarstjóri Skeiða- og Gnúperjahrepps

Fundargerðin var færð í tölvu og hana ritaði Aldís Hafsteinsdóttir.
Formaður, Hulda Kristjánsdóttir, setti fund og stjórnaði.

Hér var gengið til dagskrár:

1. Starfsemi og skipulag.

Rætt um ýmis atriði í skipulagi og fyrirkomulagi þeirra þjónustu sem SVÁ veitir og farið yfir ýmsa þætti hvað varðar rekstur þjónustunnar.

Samþykkt að fela formanni og ritara að ræða við deildarstjóra um starfsemina og framtíðarskipulag.

2. Starfsmannamál.

Rætt um stöðu starfsmannamála og það hversu erfiðlega hefur gengið að manna lausar stöður sérfræðinga.

Stjórn samþykkir að ítreka við deildarstjóra þá heimild sem þær hafa til ráðningar á sérfræðingum í verktöku t.d. félagsráðgjafa og sálfræðinga á meðan ekki tekst að manna stöður.

Fleira ekki gert og fundi slitið kl. 10:15

RAFRÆNT UNDIRRITAD

Aldís Hafsteinsdóttir
Kt. 2112645009
Dags. 28.11.2024 16:39:46
Ástæða: Undirritun

RAFRÆNT UNDIRRITAD

Hulda Kristjánsdóttir
Kt. 3001843249
Dags. 28.11.2024 15:44:28
Ástæða: Undirritun

RAFRÆNT UNDIRRITAD

Sylvía Karen W. Helmsdóttir
Kt. 2908825679
Dags. 2.12.2024 12:25:41
Ástæða: Undirritun

RAFRÆNT UNDIRRITAD

Iða Marsibil Jónsdóttir
Kt. 1510774559
Dags. 28.11.2024 15:44:54
Ástæða: Undirritun

RAFRÆNT UNDIRRITAD

Ásta Stefánsdóttir
Kt. 2510703189
Dags. 28.11.2024 15:51:13
Ástæða: Undirritun

RAFRÆNT UNDIRRITAD

Ása Valdís Árnadóttir
Kt. 3004825119
Dags. 28.11.2024 16:10:43
Ástæða: Undirritun



3. fundur Öldungaráðs Uppsveita og Flóa kjörtímabilið 2022-2026 haldin í Bergholti í Reykholti 4. desember 2024 kl. 14:25

Mættir eru:

Þróstur Jónsson fulltrúi Hrunamannahreppi, varaformaður
Stefanía Hákonardóttir, fulltrúi Bláskógabyggðar
Halla Kjartansdóttir, fulltrúi Flóahrepps
Guðrún Alfreðsdóttir, fulltrúi félags eldri borgara í Hrunamannahreppi
Elinborg Sigurðardóttir, fulltrúi félagi eldri borgara í Bláskógabyggð,
Hildur Hermannsdóttir, fulltrúi félags eldri borgara í Skeiða-og Gnúpverjahreppi - varamaður
Ásta Oddleifsdóttir, fulltrúi heilsugæslunnar í Laugarási
Anný Ingimarsdóttir, fulltrúi Skóla- og velferðarþjónustu Árnesþings, starfsmaður ráðsins

Sigríður Kolbrún Oddsdóttir, fulltrúi Grímsnes-og Grafningshreppi og Lilja Össurardóttir fulltrúi Skeiða-og Gnúpverjahreppi boðuðu forföll, varamaður Skeiða-og Gnúpverjahrepps boðaði einnig forföll

Varaformaður, Þróstur Jónsson setti fundinn og óskaði eftir að Anný Ingimarsdóttir, ritaði fundargerð og var það samþykkt.

1. Fréttir af málþingi um öldungaráð sveitarfélaga sem fór fram 17. október sl.

Ráðsmenn sögðu frá málþinginu – gott málþing að mati þeirra sem sóttu það einhverjir mættu á staðin og aðrir hlustuðu á það í streymi. ÞJ ræddi um að miðað við sem fram kom á málþinginu þá er hans upplifun sú að uppsveitir eru að standa sig nokkuð vel miðað við önnur sveitarfélög. ES talaði um að það hefði verið mikið rætt um að huga þyrfti að fjölgun hjúkrunarrýma og taka á biðlistum. Þá kom fram að einmanaleiki og áfengisvandi væri vaxandi vandamál á meðal eldra fólks á landinu.. Ýmislegt fleira rætt í sambandi við málþingið en hægt er að hlusta á málþingið og sjá glærur frá því á slóðinni <https://www.leb.is/viburir/blog-post-title-one-e4kzm>

2. Styrkir til einstaklinga og/eða félags eldri borgara á svæðinu.

Á síðasta fundi ráðsins var ákveðið að AI, starfsmaður ráðsins myndi kalla eftir upplýsingum frá sveitarfélögum um hvernig fyrirkomulag er á styrkjum til eldri borgara frá sveitarfélögum. AI sendi fyrirspurn á alla sveitarstjóra á þjónustusvæði ráðsins, svör bárust frá 4 sveitarfélögum af 5. Misjafnt er hvernig þessu er háttað, þau sveitarfélög sem eru með félög eldri borgara fá fasta styrki til að halda uppi sinni starfsemi, en þeir eru misháir á milli sveitarfélaga., Ttvö sveitarfélög eru ekki með félag eldri borgara en þá er verið að niðurgreiða ýmsa þjónustu fyrir þennan aldurshóp. Auk þessara föstu styrkja sem félög eldri borgara fá er greitt í sumum sveitarfélögum fyrir ýmis námskeið s.s. sundnámskeið, yoganámskeið o.fl. Sveitarfélögin sem svöruðu eru öll að veita félagi eldri borgara fría aðstöðu til að

hittast, halda fundi og ýmis konar afþreyingu einnig fá þau endurgjaldslausu tíma íþróttahúsum.

Rætt var um frístundastyrk til eldri borgara og skorar öldungaráð Uppsveita og Flóa að sveitarfélög kanni þann möguleika að eldri borgurum gefist kostur að sækja um slíka styrki vegna íþróttar og tómstunda. Væri þetta þá sama fyrirkomulag og þegar foreldrar sækja um frístundastyrk fyrir börn og ungmenni í sveitarfélögunum. Vitað er um að frístundastyrkir fyrir eldri borgara eru m.a. veittir í Grímsnes og Grafningshreppi, Ásahreppi, Reykjanesbæ og Hafnarfirði

3. Fréttir úr sveitarfélögunum

- a) ES frá félagi eldri borgara í Biskupstungum sagði frá fjölmenningsráði sem var haldin í Aratungu 3. nóvember sl. en samstarf var á milli félags eldri borgara í Biskupstungum og Hrunamannahreppi um kynningu á starfsemi félaganna.
- b) HK fulltrúi Flóahrepps sagði frá að í maí sl. hefðu þau byrjað að bjóða upp á opið hús fyrir 60+ í Flóahreppi. Góð mæting hefur verið eða frá 18-25 manns hittast þau í Þjósárveri á 3ja vikna fresti og er almenn ánægja með þetta opna hús. Ekki er félag eldri borgara í Flóahreppi.
- c) ÞJ og GA fulltrúar Hrunamannahreppi sögðu frá að félagsmenn í félagi eldri borgara hittust 1x í viku síðan væru þau með opið hús fyrir stærri hóp 1x í mánuði.
- d) ES sagði frá að félagar í eldri borgara félagi Biskupstungna hittist 2x í viku í Bergholti, leshópur, samvera og námskeiðeinnig eru þau 2x í viku leikfimi og sundi..

4. Önnur mál

- a) ÁO fulltrúi heilsugæslunnar í Laugarási sagði frá að undirbúningur væri í gangi að starfsfólk heilsugæslunnar fari í heilsuefandi heimsóknir til eldri borgara á starfssvæði heilsugæslunnar. Í máli hennar kom m.a. fram að þau hafa verið að heimsækja 80+ hópinn en eru nú að undirbúa að heimsækja yngri hóp. Markmið með heilsuefandi heimsóknum er m.a. að stuðla að öryggiskennd og vellíðan eldri borgara á eigin heimili og veita upplýsingar og einstaklingshæfða ráðgjöf.
- b) Öldungarráð vill koma á framfæri til sveitarfélaga að þegar verið er að fjalla um málefni aldraða s.s. aðgengi að opinberum byggingum, nýjar teikningar eða annað sem snerta málefni aldraða fái öldungaráð þau mál til umfjöllunar. Þá var líka rætt um að þegar frumvörp koma til umsagnar frá Alþingi sem snerta málefni eldri borgara að öldungaráð hafi tækifæri til að koma með umsögn um það.
- c) Næsti fundur, verður haldin miðvikudaginn 12. mars 2025 kl. 14:00 í Félagsheimilinu á Flúðum í Húppusal.

Ekki fleira gert og fundi slitið kl. 15:55

*Elinborg Sigurðardóttir
Guðrún Alfreðsdóttir
Halla Kjartansdóttir
Hildur Hermannsdóttir*

*Stefanía Hákonardóttir
Þröstur Jónsson
Ásta Oddleifsdóttir
Anný Ingimarsdóttir*

Fundargerð 959. fundar

stjórnar Sambands íslenskra sveitarfélaga

Árið 2024, föstudaginn 29. nóvember kl. 08:00 kom stjórn Sambands íslenskra sveitarfélaga saman til fundar og fór hann fram í gegnum fjarfundarbúnað.

Fundinn sátu: Heiða Björg Hilmisdóttir, Einar Brandsson, Einar Þorsteinsson, Freyr Antonsson, Guðmundur Ari Sigurjónsson, Hildur Björnsdóttir, Margrét Ólöf A. Sanders, Nanný Arna Guðmundsdóttir, Rósa Guðbjartsdóttir, Walter Fannar Kristjánsson og Jón Björn Hákonarson.

Að auki sátu fundinn Arnar Þór Sævarsson, Inga Rún Ólafsdóttir, Valgerður Rún Benediktsdóttir, Grétar Sveinn Theodórsson, Helga María Pálsdóttir, Þórdís Sveinsdóttir, Bjarni Ómar Haraldsson, Berglind Eva Ólafsdóttir, Helgi Aðalsteinsson, Margrét Sigurðardóttir, Kolbeinn Guðmundsson og Valur Rafn Halldórsson, sem ritaði fundargerð.

Fundargerðin var færð í tölvu.

Þetta var tekið fyrir:

1. Kjaraviðræður - 2406015SA

Formaður Samninganefndar gerði grein fyrir stöðu í kjaraviðræðum við Kennarasamband Íslands og lagði fram tillögu að samkomulagi milli aðila.

Samþykkt samhljóða að gangast að miðlunartillögu ríkissáttasemjara sem miðar að því að fresta verkföllum út janúar 2025 og að tíminn verði nýttur til að ganga frá kjarasamningnum.

Fundi var slitið kl. 08:50



Fundargerð

240. fundur Heilbrigðisnefndar Suðurlands haldinn þriðjudaginn 3. desember 2024 kl. 13:00 að Austurvegi 65a, Selfossi

Mætt: Guðrún S. Magnúsdóttir, Páll Tómasson (í fjarfundabúnaði), Örn Friðriksson (í fjarfundabúnaði), Fjóla St. Kristinsdóttir, Kjartan Ólafsson, Oddur Árnason og Sigrún Guðmundsdóttir sem skrifaði fundargerð.

Guðrún S. Magnúsdóttir formaður setti fund og bauð fundarmenn velkomna. Gengið var til dagskrár.

1. Starfsleyfi, skráning, brennuleyfi, tóbakssöluleyfi, afturköllun/höfnun starfsleyfa, umsagnir, rekstraryfirlit

a) Starfsleyfi

Málsnúmer	Heiti	Fyrirtæki	Póstnr	Móttekið
2412008HS	Starfsleyfi tímabundin starfsemi - jarðborun Skólatúni 1	Ræktunarsamband Flóa og Skeiða ehf.	840	02.12.2024
2412009HS	Starfsleyfi ný starfsemi	Dyravellir 8, gisting - Bjarki Jónsson	845	02.12.2024
2412011HS	Starfsleyfi ný starfsemi	Veitingar - Lindarfiskur ehf.	870	02.12.2024
2411160HS	Starfsleyfi, eigendaskipti	Cozy House by the river Ytri Rangá - G Harpa Fjárfesting ehf.	850	29.11.2024
2411127HS	Starfsleyfi ný starfsemi	Gisting Langirimi 28 - Aðalhús ehf.	805	25.11.2024
2411136HS	Starfsleyfi eigendaskipti	Sláturhúsið Hellu - Esja Gæðafæði ehf.	850	25.11.2024
2411113HS	Starfsleyfi ný starfsemi	Gisting - Bær hf.	880	21.11.2024
2411110HS	Starfsleyfi ný starfsemi	Giltún gisting - Breidd ehf.	816	20.11.2024
2411097HS	Starfsleyfi endurnýjun	Vatnsból Fjallsbúið ehf., Skeiða- og Gnúpverjahl.	804	18.11.2024
2411098HS	Starfsleyfi, nýtt - Efnistaka Tungnaáreyrum E70	Borgarverk ehf. - Efnistaka E70 Tungnaáreyrum	851	18.11.2024
2411086HS	Starfsleyfi ný starfsemi	Lyfjaval ehf.	800	14.11.2024
2411087HS	Starfsleyfi, vatnsframleiðsla	Vinnslustöðin hf - fiskvinnsla	900	14.11.2024
2411066HS	Starfsleyfi endurnýjun	Garðyrkjustöðin Laugarland, Flúðum - Rafn Emilsson	845	13.11.2024
2411058HS	Starfsleyfi ný starfsemi	Blue View Cabins - Stök Gulrót ehf.	806	12.11.2024
2411041HS	Starfsleyfi ný starfsemi	Bústjórabyggð 5, Istanbul Market ehf.	805	11.11.2024
2411042HS	Starfsleyfi br. á húsnæði	Leikskólinn Mánaland - Mýrdalshreppur	870	11.11.2024
2411049HS	Tímabundið starfsleyfi - Orka náttúrunnar v vinnsluholu NJ-37	Orka náttúrunnar ohf - Nesjavallavirkjun	805	11.11.2024
2411021HS	Starfsleyfi - endurútféið	Bót og Haki ehf. Ferðaþjónusta bænda Seli, Grímsnes- og Grafningshreppi -	805	05.11.2024
2411019HS	Starfsleyfi ný starfsemi	Útleiga húss - Tunga Tungulækur - Murtan veiðifélag ehf.	881	05.11.2024



Heilbrigðisnefnd Suðurlands

Austurvegi 65a
800 Selfoss
Sími: 480 8250

2411016HS	Starfsleyfi ný starfsemi	Gisting Hlauphólum 3, 7 og 11 - Hlauphólar ehf.	805	05.11.2024
2411009HS	Starfsleyfi	Gisting Þórðarbraut 2 - Þ2 ehf.	806	04.11.2024
2411010HS	Starfsleyfi ný starfsemi	Gisting Hellishólum 2, Gunnar Már Þráinsson	800	04.11.2024
2411011HS	Starfsleyfi br. á starfsemi	Skaftholt, sjálfseignarstofnun	804	04.11.2024
2411012HS	Starfsleyfi ný starfsemi	Ferðapjónustan Stóru-Mörk - Hrefna Sigfúsdóttir	861	04.11.2024
2410104HS	Starfsleyfi, endurnýjun	Bílaverkstæðið Rauðalæk ehf	851	31.10.2024
2410089HS	Starfsleyfi, endurnýjun	Bílaverkstæði Sigurjóns - Sigurjón Hinrik Adolffson	900	24.10.2024
2410086HS	Starfsleyfi endurnýjun	Árborg v/Bifröst skólavistun	800	24.10.2024
2410087HS	Starfsleyfi endurnýjun	Sandvíkursalur - Sveitarfélagið Árborg	800	24.10.2024
2410082HS	Starfsleyfi endurnýjun	Ungmennahúsið og Félagsmiðstöðin Zelsfuz - Sveitarfélagið Árborg	800	23.10.2024
2410083HS	Starfsleyfi ný garðyrkjustöð	Gróðrarstöðin Reykjalundur - Flight Song ehf.	805	23.10.2024
2410073HS	Starfsleyfi endurnýjun	Hótel Vestmannaeyjar ehf.	900	22.10.2024
2410074HS	Starfsleyfi endurnýjun	Set ehf - Mötuneyti starfsmanna	800	22.10.2024
2410079HS	Starfsleyfi nýtt húsnæði	Box800 ehf.	800	22.10.2024
2410080HS	Starfsleyfi endurnýjun	Sleipnir, hestam.fél.v/Félagsh.Hliðskjálfr	800	22.10.2024
2410070HS	Starfsleyfi endurnýjun röraverksmiðja	Set ehf - verksmiðja	800	21.10.2024
2410072HS	Starfsleyfi, endurnýjun	Eldstö ehf. - kaffihús og gistiheimili	860	21.10.2024
2410062HS	Starfsleyfi endurnýjun	Leikskólinn Sóli - Hjallastefnan ehf	900	16.10.2024
2410053HS	Starfsleyfi ný starfsemi	King Kong Söluturn - FVN ehf.	800	15.10.2024
2410025HS	Starfsleyfi ný starfsemi - framleiðsla á lífrænum áburði úr fiskafurðum	Organic Bloom - IVM 2 ehf.	815	07.10.2024
2410026HS	Starfsleyfi br. á starfsemi	Háskóli Íslands v Íþróttafraeðasetur	840	07.10.2024

Háskóli Íslands sækir um starfsleyfi vegna Íþróttafraeðaseturs fyrir fullorðinsfræðslu og gistingu fyrir starfsmenn háskólans. Samkvæmt túlkun Umhverfisstofnunar þá er skólahúsnæðið, þ.e. sá hluti sem telst vera fraeðasetur, starfsleyfiskylt en ekki gistingin, þar sem hún er einungis ætluð starfsmönnum háskólans. Ofangreind umsókn verður afgreidd í samræmi við niðurstöðuna.

Önnur ofangreind starfsleyfi eru samþykkt með fyrirvara um jákvæða úttekt heilbrigðisfulltrúa og jákvæða afgreiðslu viðkomandi skipulags- og byggingafulltrúa.

Í auglýsingu:

Eftirtalin starfsleyfisskilyrði í auglýsingu á heimasíðu Heilbrigðiseftirlits Suðurlands, verða gefin út að auglýsingafresti loknum að því gefnu að ekki berist athugasemdir við útgáfuna.

Rekstraraðili Eden mining ehf. gerði athugasemd við auglýst starfsleyfisskilyrði fyrir malarnámu við Sandfell, Ölfusi varðandi ísogsbúnað og var því breytt þannig: „Ísogbúnað eða ísogsefni skal hafa til taks í öllum vélum og tækjum, þ.m.t. efnisflutningabílum, sem



staðsett eru innan efnistökusvæðisins eða koma inn á það og ganga fyrir jarðefnaeldsneyti og/eða eru með hydrolísk vökvakerfi.“

Varðandi önnur auglýst starfsleyfisskilyrði þar sem engar athugasemdir bárust á auglýsingatímanum hafa þau starfsleyfi verið gefin út og auglýst á heimasíðu HSL.

Starfsleyfisauglýsingar vegna útgáfu starfsleyfa fyrir mengandi starfsemi sbr. reglugerð nr. 550/2019 til kynningar:

- Esja Gæðifæði kt. 7004043660, Bitruhálsi 2, vegna reksturs sláturhúss og kjötvinnslu að Suðurlandsvegi 8, 850 Hellu. Sjá slóð [hér](#)

Frestur til að gera athugasemdir er til og með 27. desember 2024

- Borgarverk ehf., kt. 5406740279, Sólbakki 17-19, 310 Borgarnes, vegna efnistöku, allt að 40.000 rúmmetrar af um 2,4 ha svæði á efnistökusvæði E70 á Tungnaáreyrum, 851 Hella, á tímabilinu 1. janúar 2025 – 1. júní 2026, sjá slóð [hér](#).

Frestur til að gera athugasemdir er til og með 20. desember 2024

- Orka náttúrunnar ohf., kt. 4711190830, Bæjarhálsi 1, 110 Reykjavík, vegna borunar uppbótar vinnsluholu NJ-37 á vinnslusvæði Nesjavallavirkjunar, Nesjavöllum, 805 Selfossi á tímabilinu 16. desember 2024 – 30. júní 2025, sjá slóð [hér](#).

Frestur til að gera athugasemdir er til og með 10. desember 2024

- Bílaverkstæðið Rauðalæk, kt. 610696-2609, Lækjarbraut 4, 851 Hella, vegna reksturs bifreiðaverkstæðis, smurstöðvar og bílasprautuna að Lækjarbraut 4, 851 Hella. Sjá slóð [hér](#):

Frestur til að gera athugasemdir er til og með 28. nóvember 2024

- Bílaverkstæði Sigurjóns, kt. 510522-3030, Garðavegi 15, 900 Vestmannaeyjum, vegna reksturs bifreiðaverkstæðis og smurstöðvar að Garðavegi 15. Sjá slóð [hér](#):

Frestur til að gera athugasemdir er til og með 21. nóvember 2024

- Set ehf., kt. 6102780359, Eyravegi 41, 800 Selfoss, vegna framleiðslu hitaveitu-, vatnsveitu-, fráveitu- og rafmagnsröra úr plastefnum og stáli að Eyravegi 35, 37, 39, 41, 43-45, 47, 49 og Gagnheiði 1 og 7, 800 Selfoss. Sjá slóð [hér](#).

Frestur til að gera athugasemdir er til og með 20. nóvember 2024

- Eden mining ehf., kt. 541008 1600, Ármúla 18, 108 Reykjavík, vegna efnistöku í Litla-Sandfelli, E4, í landi Breiðabólstaðar, 816 Ölfus. Sjá slóð [hér](#).

Frestur til að gera athugasemdir er til og með 18. nóvember 2024

- Orka náttúrunnar ohf., kt. 4711190830, Bæjarhálsi 1, 110 Reykjavík, vegna borunar uppbótar vinnsluhola NJ-35 og NJ-36 á vinnslusvæði Nesjavallavirkjunar, Nesjavöllum, 805 Selfossi á tímabilinu 1. desember 2024 – 1. desember 2025, sjá slóð [hér](#).



Heilbrigðisnefnd Suðurlands

Austurvegi 65a
800 Selfoss
Sími: 480 8250

Frestur til að gera athugasemdir er til og með 24. október 2024

b) Skráning á eftirlitsskyldri starfsemi

Málsnúmer	Heiti	Fyrirtæki	Póstnr	Móttekið
2412004HS	Skráning Flugeldasýning 4. janúar 2025 við bakka Litlulaxá	Björgunarfélagið Eyvindur	845	02.12.2024
2411164HS	Skráning Flugeldasýning landi Grafrar í Skaftártungu 31. desember 2024	Björgunarsveitin Stjarnan	881	29.11.2024
2411163HS	Skráning Flugeldasýning Víkurfjöru, vestast í Vík 31. desember 2024	Björgunarsveitin Víkverji	870	29.11.2024
2411162HS	Skráning Flugeldasýning í landi Herjólfstaða 31. desember 2024	Björgunarsveitin Lifgjöf	880	29.11.2024
2411161HS	Skráning Flugeldasýning við Hotel ION, Grímsnes- og Grafningshreppi 31. desember 2024	Hjálparsveitin Tintron	805	29.11.2024
2411141HS	Skráning - Áramótabrenna í Þorlákshöfn 31. desember 2024 - stór	Sveitarfélagið Ölfus	815	26.11.2024
0212004HS	Skráning - Flugeldasýning í Ölfusi 31. desember 2024 Svæði við hafnargarð	Björgunarfélagið Eyvindur	845	2.12.2024
2411135HS	Skráning - Flugeldasýning í Þorlákshöfn 31. desember 2024 Svæði við hafnargarð	Sveitarfélagið Ölfus	815	25.11.2024
2411134HS	Skráning Flugeldasýning Golfvöllurinn á Borg í Grímsnesi 31. desember 2024	Hjálparsveitin Tintron	805	25.11.2024
2411133HS	Skráning Flugeldasýning Goðaland í Fljótshlíð 4. janúar 2025	Ungmennafélagið Þórsmörk	861	25.11.2024
2411132HS	Skráning - Flugeldasýning Skógum 3. janúar 2025	Ungmennafélagið Eyfellingur	861	25.11.2024
2411131HS	Skráning - Flugeldasýning Kirkjubæjarklaustri 31. desember 2024	Björgunarsveitin Kyndill	880	25.11.2024
2411130HS	Skráning - Flugeldasýning Hellu 31. desember 2024	Rangárþing ytra	850	25.11.2024
2411129HS	Skráning - Flugeldasýning Hvolsvelli 31. desember 2024	Rangárþing eystra	860	25.11.2024
2411128HS	Skráning flugeldasýning Hveragerði 31. desember 2024	Hveragerðisbær	810	25.11.2024
2411138HS	Skráning starfsemi trésmiðaverkstæði	Kambar byggingavörur ehf.	815	25.11.2024
2411116HS	Skráning endurnýjun - rakarastofa	Rakarastofa Björns/Kjartan ehf.	800	22.11.2024
2411027HS	Skráning flugeldasýning 31. desember 2024	Vestmannaeyjabær	900	07.11.2024
2411026HS	Skráning endurnýjun	Sápustöðin ehf - bílaþvottastöð	800	07.11.2024
2410105HS	Skráning, endurnýjun	Bílaverkstæðið Bragginn sf.	900	31.10.2024
2410027HS	Skráning - Flugeldasýning 1. nóv 2024 við Hafíð Bláa, Ölfusi	Ingimar Rafn Ágústsson	816	08.10.2024



Heilbrigðisnefnd Suðurlands

Austurvegi 65a
800 Selfoss
Sími: 480 8250

2411135HS	Skráning - Flugeldasýning í Ölfusi 31. desember 2024 Svæði við hafnargarð	Sveitarfélagið Ölfus	815	25.11.2024
-----------	---	----------------------	-----	------------

Staðfesting afgreiðslu

c) Brennuleyfi fyrir brennur undir 100 m³– umsagnir til sýslumanna

Málsnúmer	Heiti	Fyrirtæki / stofnun	Póstnr	Móttekið
2412017HS	Brennuleyfi - Breiðamörk ofan Grýluvallar 31. des 2024	Hveragerðisbær	810	12.11.2024
2412001HS	Áramótabrennur Laugarási, Laugarvatni og Reykholti	Bláskógabyggð	806	02.12.2024
2412010HS	Brennuleyfi, Gesthús Selfossi, 31. des 2024	Björgunarfélag Árborgar	800	02.12.2024
2412012HS	Brennuleyfi, vestan megin við Arnarhólma (Hundagerði) Vestan við Kaðlastaði 31. des 2024	Jason Orri Jakobsson	825	02.12.2024
2412013HS	Brennuleyfi, Eyrarbakki, vestan megin við Hafnarbrú, 31. des 2024	Ungmennafélag Eyrarbakka	820	02.12.2024
2411171HS	Brennuleyfi Laugarási, Laugarvatni og Reykholti - Áramót 2024-5	Bláskógabyggð	806	29.11.2024
2411170HS	Brennuleyfi Þykkvabæ, 31. des 2024	Rangárþing ytra	850	29.11.2024
2411121HS	Brennuleyfi Rangárþing ytra, 31. des 2024	Rangárþing ytra	850	25.11.2024
2411122HS	Umsögn um Brennuleyfi, Hallgerðartúni, Hvolsvelli 31. des. 2024	Rangárþing eystra	860	25.11.2024
2411123HS	Umsögn um brennuleyfi Skógum, Rangárþingi eystra, 3. jan. 2025	Rangárþing eystra	860	25.11.2024
2411124HS	Umsögn um brennuleyfi Borg, Grímsnesi 31. desember 2024 < 100 m ³	Hjálparsveitin Tintron	805	25.11.2024
2411125HS	Umsögn um brennuleyfi Goðalandi, Rangárþing eystra, 4. jan. 2025	Rangárþing eystra	860	25.11.2024
2411099HS	Brennuleyfi - Umsögn um brennu undir 100 m ³ í landi Grafar í Skaftártungu	Björgunarsveitin Stjarnan	881	18.11.2024
2411100HS	Brennuleyfi - Umsögn um brennu undir 100m ³ Gaddstaðflötum Hellu 31122024	Rangárþing ytra	850	18.11.2024
2411031HS	Brennuleyfi 31. des. 2024, umsögn	Vestmannaeyjabær	900	07.11.2024

Staðfesting afgreiðslu

d) Tóbakssöluleyfi

Málsnúmer	Heiti	Fyrirtæki / stofnun	Póstnr	Móttekið
2410054HS	Tóbakssöluleyfi	King Kong Sölutum - FVN ehf.	800	15.10.2024

Staðfesting afgreiðslu

e) Afturköllun / höfnun starfsleyfa

Málsnúmer	Heiti	Fyrirtæki / stofnun	Póstnr	Móttekið
2411126HS	Afturköllun starfsleyfis - starfsemi hættir	Vorsabær Country Cottage - Hrafnhildur H Guðmundsdóttir	804	25.11.2024
2411035HS	Afturköllun starfsleyfis - eigendaskipti	360° hótél, Mosató 3 - 360 gráður ehf.	803	07.11.2024



Heilbrigðisnefnd Suðurlands

Austurvegi 65a
800 Selfoss
Sími: 480 8250

2411002HS	Afturköllun starfsleyfis - starfsleyfi skilað inn v eigendask og flutnings	Box800 - Alda Kristinsdóttir	800	01.11.2024
2410078HS	Starfsemi hætti í desember - Snyrtistofan Ösp	Sandra Ösp Konráðsdóttir	810	22.10.2024
2410058HS	Afturköllun starfsleyfis - starfsemi hættir	Stakkur I ehf.	804	16.10.2024
2410046HS	Afturköllun starfsleyfis - starfsemi hættir	Auðkúla Hellu ehf.	851	14.10.2024
2410021HS	Starfsleyfi hafnað vegna skipulags	Restora ehf.		7.10.2024

Staðfesting afgreiðslu

f) Umsagnir til sýslumanna Vegna veitinga- og gistileyfa og tækifærisleyfa

Málsnúmer	Heiti	Fyrirtæki	Póstn r	Móttekið
2412007HS	Rekstrarleyfi krá ný starfsemi, Sunnubraut 18	Lindarfiskur ehf.	870	2.12.2024
2411144HS	Rekstrarleyfi breyting	Laxá Lodge - Lyngheiði ehf.	851	26.11.2024
2411143HS	Rekstrarleyfi gisting ný starfsemi	Berghylur ehf.	846	26.11.2024
2411120HS	Rekstrarleyfi ný kennitala	G Harpa Fjárfesting ehf.	850	25.11.2024
2411111HS	Rekstrarleyfi, afturköllun veitingaleyfis	Pizza 67 - Eyjakot ehf	900	20.11.2024
2411102HS	Rekstrarleyfi ný starfsemi Hlauphólar 7	Hlauphólar ehf.	805	18.11.2024
2411101HS	Rekstrarleyfi ný starfsemi Hlauphólar 11	Hlauphólar ehf.	805	18.11.2024
2411059HS	Rekstrarleyfi ný starfsemi Magnúsarbraut 2	Blue View Cabins - Stök Gulrót ehf.	806	13.11.2024
2411034HS	Rekstrarleyfi ný starfsemi	Bær hf.	880	07.11.2024
2411033HS	Rekstrarleyfi ný starfsemi	Smart Teachers Play More ehf.		07.11.2024
2411032HS	Rekstrarleyfi ný starfsemi Hlauphólar 3	Hlauphólar ehf.	805	07.11.2024
2411030HS	Rekstrarleyfi ný starfsemi - Útleiga húss - Tunga Tungulækur -	Murtan veiðifélag ehf.	881	07.11.2024
2411028HS	Rekstrarleyfi ný starfsemi	Skaftholt, sjálfseignarstofnun	804	07.11.2024
2411020HS	Rekstrarleyfi ný starfsemi - Þorsteinshús	Skógafoss slf.	861	05.11.2024
2410102HS	Rekstrarleyfi - sumarhús	Gisting Langirimi 28 - Aðalhús ehf.	805	30.10.2024
2410067HS	Rekstrarleyfi ný starfsemi	Gisting Þórðarbraut 2 - Þ2 ehf.	806	18.10.2024
2410066HS	Rekstrarleyfi endurnýjun	Útleiga húss - Kross 1a - Sigurður Óli Sveinbjörnsson	861	18.10.2024
2410059HS	Rekstrarleyfi - í bið vegna skipulags	útleiga orlofshúss - Dalasól ehf.	806	16.10.2024



Heilbrigðisnefnd Suðurlands

Austurvegi 65a
800 Selfoss
Sími: 480 8250

2410045HS	Rekstrarleyfi ný starfsemi	Bústjórabyggð 5, Istanbul Market ehf.	805	14.10.2024
2411115HS	Tækifærisleyfi Kjördæmisráð Sjálfstæðisflokksins í Suðurlandshöfn – Gumbjarnaholt	Fríðrik Sigurbjörnsson		22.11.2024
2411106HS	Tækifærisleyfi – Hestamannafélagið Geysir	Rangárþing eystra	860	20.11.2024
2411057HS	Umsögn um lengri opnun á áramótum, Lundinn.	Dalhraun 6 ehf	900	12.11.2024
2411038HS	Tækifærisleyfi – Gamla Kartöflugeymslan	Björgvin Guðni Sigurðsson	800	8.11.2024
2411001HS	Tækifærisleyfi – Óperutónleikar	Rangárþing eystra	860	1.11.2024
2410057HS	Tækifærisleyfi Bingó	Systrakaffi ehf	880	16.10.2024
2410029HS	Tækifærisleyfi – Októberfest	Rangárþing eystra	860	8.10.2024

Afgreiðsla staðfest

g) Umsagnir vegna skipulags- og umhverfismála Skipulagsmál

Málsnúmer	Heiti	Fyrirtæki	Póstnr	Móttækid
2412018HS	Stóra-Hraun, fangelsi – Umsögn um deiliskipulagstillögu	Skipulags- og byggingafulltrúi Svf. Árborgar	800	03.12.2024
2411157HS	Mínna-Mosfell L168262, Öldusteinstún frístundabyggð, nr. 14232024 – Umsögn um deiliskipulag	Skipulags- og byggingafulltrúi uppsveita Árnassýslu	840	28.11.2024
2411156HS	Deiliskipulag Skans og Skanshöfða, nr. 14292024 – Umsögn um deiliskipulag	Vestmannaeyjabær – umhv.og framkv.svið	900	27.11.2024
2411154HS	Baðlón og hótél við Skansinn, nr. 14252024 – Umsögn um aðalskipulagsbreytingu	Vestmannaeyjabær – umhv.og framkv.svið	900	27.11.2024
2411117HS	Deiliskipulag Eldfells, nr. 14092024 – Umsögn um deiliskipulag	Vestmannaeyjabær – umhv.og framkv.svið	900	22.11.2024
2411096HS	Hestamannasvæði í Vík, nr. 10092024 – Umsögn um deiliskipulag	Skipulags- og byggingafulltrúi Mýrdalshrepps	870	18.11.2024
2411084HS	Suðurbakki 3 L232548, nr. 13672024 – Umsögn um deiliskipulag	Skipulags- og byggingafulltrúi uppsveita Árnassýslu	840	14.11.2024
2411083HS	Vesturhlíð L192153, Bíldsfell, frístundabyggð F16, verslunar-og þjónustusvæði VÞ5, nr. 13652024 – Umsögn um deiliskipulag	Skipulags- og byggingafulltrúi uppsveita Árnassýslu	840	14.11.2024
2411079HS	Svínhagi L7A, nr. 13792024 – Umsögn um deiliskipulag	Skipulags- og byggingafulltrúi Rangárþings ytra	850	13.11.2024
2411078HS	Lyngás, nr. 1364/2024 – Umsögn um deiliskipulagsbreytingu	Skipulags- og byggingafulltrúi Rangárþings ytra	850	13.11.2024
2411077HS	Ægissíða 1, landspílda A, nr. 1363/2024 – Umsögn um deiliskipulagsbreytingu	Skipulags- og byggingafulltrúi Rangárþings ytra	850	13.11.2024
2411076HS	Giljanes, nr. 1362/2024 – Umsögn um deiliskipulag	Skipulags- og byggingafulltrúi Rangárþings ytra	850	13.11.2024
2411075HS	Meiri-Tunga 4, nr. 13602024 – Umsögn um deiliskipulag	Skipulags- og byggingafulltrúi Rangárþings ytra	850	13.11.2024
2411074HS	Hái-Rími 5, 6 og 7, nr. 13572024 – Umsögn um deiliskipulag	Skipulags- og byggingafulltrúi Rangárþings ytra	850	13.11.2024
2411073HS	Hallstún spílda L203254, nr. 1352/2024 –	Skipulags- og byggingafulltrúi	850	13.11.2024



Heilbrigðisnefnd Suðurlands

Austurvegi 65a
800 Selfoss
Sími: 480 8250

	Umsögn um aðalskipulag	Rangárþings ytra		
2411072HS	Stekkatún 165446, stækkun VP36, nr. 1351/2024 – Umsögn um aðalskipulag	Skipulags- og byggingafulltrúi Rangárþings ytra	850	13.11.2024
2411071HS	Hagi við Selfjall 2, nr. 13562024 – Umsögn um deiliskipulag	Skipulags- og byggingafulltrúi Rangárþings ytra	850	13.11.2024
2411070HS	Bjálmholt, þjónusta, nr. 13582024 – Umsögn um deiliskipulag	Skipulags- og byggingafulltrúi Rangárþings ytra	850	13.11.2024
2411069HS	Mínni-Vellir, nr. 13662024 – Umsögn um deiliskipulag	Skipulags- og byggingafulltrúi Rangárþings ytra	850	13.11.2024
2411062HS	Miðgerði lóðir fyrir íbúðarhúsnæði, 13732024 – Umsögn um deiliskipulagsbreytingu	Vestmannaeyjabær – umhv.og framkv.svið	900	13.11.2024
2411061HS	Strandvegur 89-97, breyting á skilmálum athafnasvæðis, nr. 13712024 – Umsögn um aðalskipulagsbreytingu	Vestmannaeyjabær – umhv.og framkv.svið	900	13.11.2024
2411006HS	Akurgerði, nr. 13082024 – Umsögn um deiliskipulag	Skipulags- og byggingafulltrúi Ölfus	815	04.11.2024
2411005HS	Laxabraut 25-31. Nr. 13072024 – Umsögn um deiliskipulag	Skipulags- og byggingafulltrúi Ölfus	815	04.11.2024
2410111HS	Þorlákshafnarvegur, vegtengingar, nr. 13052024 – Umsögn um deiliskipulag	Skipulags- og byggingafulltrúi Ölfus	815	31.10.2024
2410110HS	Aðalskipulag Árborgar 2020-2032, breytingar II, nr. 09222024 – Umsögn um aðalskipulagsbreytingu	Skipulags- og byggingafulltrúi Svf. Árborgar	800	31.10.2024
2410108HS	Mínna-Mosfell L168262, breytt landnotkun, náma, nr. 1299/2024 – Umsögn um aðalskipulagsbreytingu	Skipulags- og byggingafulltrúi uppsveita Árnassýslu	840	31.10.2024
2410069HS	Hraunsland og Hraunstjörn, nr. 1248/2024 – Umsögn um deiliskipulag	Skipulags- og byggingafulltrúi Ölfus	815	21.10.2024
2410043HS	Hrafnkelsstaðir 3 L166764, nr. 12192024 – Umsögn um deiliskipulag	Skipulags- og byggingafulltrúi uppsveita Árnassýslu	840	14.10.2024
2410042HS	Villingavatn, bátaskýli L237203, nr. 1218/2024 – Umsögn um deiliskipulag	Skipulags- og byggingafulltrúi uppsveita Árnassýslu	840	14.10.2024
2410041HS	Hæðarendi lóð L168825, athafnasvæði, nr. 1217/2024 – Umsögn um deiliskipulag	Skipulags- og byggingafulltrúi uppsveita Árnassýslu	840	14.10.2024
2410040HS	Útey 2 L167648, skilgreining svæða í frístundabyggð, nr. 12162024 – Umsögn um deiliskipulag	Skipulags- og byggingafulltrúi uppsveita Árnassýslu	840	14.10.2024
2410039HS	Böðmódsstaðir; Bjarkarhöfði L167731, nr. 12142024 – Umsögn um aðalskipulagsbreytingu	Skipulags- og byggingafulltrúi uppsveita Árnassýslu	840	14.10.2024
2410038HS	Hrafninnusker, 1222/2024 – Umsögn um deiliskipulagsbreytingu	Skipulags- og byggingafulltrúi Rangárþings ytra	850	14.10.2024
2410037HS	Hrafnhólmi og Hrafnóftir, nr. 12132024 – Umsögn um deiliskipulag	Skipulags- og byggingafulltrúi Rangárþings ytra	850	14.10.2024
2410036HS	Oddspartur, nr. 12112024 – Umsögn um deiliskipulag	Skipulags- og byggingafulltrúi Rangárþings ytra	850	14.10.2024
2410035HS	Norður Nýibær, nr. 1210/2024 – Umsögn um deiliskipulag	Skipulags- og byggingafulltrúi Rangárþings ytra	850	14.10.2024
2410034HS	Mínnivallanáma, efnistökusvæði E30, nr. 12092024 – Umsögn um aðalskipulagsbreytingu	Skipulags- og byggingafulltrúi Rangárþings ytra	850	14.10.2024

Lagt fram til kynningar/staðfestingar.



Heilbrigðisnefnd Suðurlands

Austurvegi 65a
800 Selfoss
Sími: 480 8250

Umhverfismál

Málsnúmer	Heiti	Fyrirtæki	Póstnr	Móttakið
2411155HS	Þorlákshafnarlína 2, nr. 1433/2024 - Umsögn um tilkynningu um framkvæmd	Skipulagsstofnun	105	27.11.2024
2411060HS	Efnistaka við Kópsvatn í Hrunamannahreppi, nr. 13692024 - Umsögn um tilkynningu um framkvæmd	Skipulagsstofnun	105	13.11.2024
2410109HS	Ferðapjónusta við Holtsós undir Eyjafjöllum, nr. 1269/2024 - Umsögn um kynningu matsáætlunar	Skipulagsstofnun	105	31.10.2024

Lagt fram til kynningar/staðfestingar.

h) Rekstraryfirlit

Skjal í fundargögnum

2. Afgreiðslur aðalfundar Heilbrigðiseftirlits Suðurlands bs. 1. nóvember 2024

- a. Aðalfundargerð lögð fram til kynningar og verður send aðildarsveitarfélögunum. Í samræmi við samþykkt um HSL var aðalfundinum kynnt skýrsla um liðið starfsár, endurskoðaðir reikningar og jafnframt kynnt tillaga að fjárhagsáætlun auk tillögu að gjaldskrá fyrir næsta starfsár. Í samræmi við umfjöllun aðalfundar samþykkir Heilbrigðisnefnd Suðurlands ofangreint sbr. gr. 2.4 í samþykkt um Heilbrigðiseftirlit Suðurlands bs. Endurskoðaðir reikningar voru birtir sveitarfélögunum í samræmi við samþykkt, tillaga að fjárhagsáætlun var samþykkt og hefur þegar verið kynnt aðildarsveitarfélögunum. Vegna breyttra reglna um áætlanir og uppgjör sveitarfélaga, þar sem taka þarf öll byggðasamlög inn í áætlanir sveitarfélaga hefur fjárhagsáætlun HSL jafnframt verið send í slíka meðferð. Ný gjaldskrá HSL verður send til birtingar í B-deild Stjórnartíðinda í samræmi við 5. mgr. 46. gr. laga nr. 7/1998.
- b. Á aðalfundinum var umfjöllun frá fyrirtækinu Strategía um launagreiningu þar sem farið ítarlega yfir launamál embættisins og kom m.a. fram eftirfarandi: „*Grunnlaun eru í samræmi við starfaflokkun starfsfólks, Vel er haldið utan um menntunarálag starfsfólks samkvæmt kjarasamningi; Allt starfsfólk er með fasta yfirvinnu sem er greitt vegna yfirvinnu, fæðispeninga og ígildi dagpeninga; Enginn munur á milli almenns starfsfólks; Engin athugasemd gerð á launamun, óútskýrður launamunur er enginn.*“

Umræður urðu um fyrirkomulag aðalfundar HSL inni á Ársþingi SASS.

Framkvæmdastjóra falið að taka saman minnisblað um tilhögun aðalfundar SASS og heilbrigðiseftirlits fyrir heilbrigðisnefnd.

3. Úr eftirliti

a. Seljalandsfoss ehf. Rangárþingi eystra

Til kynningar

b. Birdland, Iceland, Selfossi

Til kynningar – framkvæmdastjóra falið að fylgja málinu eftir.



c. Furulundur, Bláskógabyggð

Til kynningar

4. Aðsend erindi:

- a. Úrskurðarnefnd umhverfis- og auðlindamála stjórnarsýslukæra frá Mýrdalshreppi um að heimila einn á vakt í sundlaug**

Til kynningar

- b. Undanþágubeiðni vegna sölu tóbaks**

Umsókn frá verslun N1 Fríðarhöfn, Vestmannaeyjum um undanþágu frá lögum um tóbaksvarnir fyrir starfsfólk á aldrinum 16 til 18 ára.

Heilbrigðisnefnd Suðurlands mælir ekki með því að ungmennum á aldrinum 16-18 ára sé falin sú ábyrgð að afgreiða tóbak og þau sett í þá aðstöðu að þurfa að neita jafnöldrum og jafnvel eldri ungmennum um afgreiðslu tóbaks. Heilbrigðisnefnd Suðurlands synjar því erindinu, sem og öðrum sem kunna að berast þess efnis

- c. Gamla laugin, Flúðum – Beiðni um flokkun lauga**

Heilbrigðisnefnd flokkar það staði á sínu starfssvæði sbr. 4. gr. reglugerðar nr. 415/2015 um það staði í náttúrunni. Gamla laugin er í flokki 1 sbr. ofangreint. Umræddar laugar falla undir skilgreinguna afþreyingarlaugar sem skulu falla í 1. eða 2. flokk eins og núverandi laug.

- d. Reykjaböðin, Hveragerði**

Til kynningar

- e. Hestaleiga Alhestar, Þorlákshöfn**

Til kynningar.

- f. Álit Umhverfisstofnunar varðandi starfsleyfi fyrir jarðboranir**

Ítrekun á bókun á 233. fundi Heilbrigðisnefndar Suðurlands þar sem eftirfarandi var bókað:

Í álitum UST kemur m.a. fram að með því að gefa út leyfi á fyrirtæki með þeirri kröfu að það tilkynni um staðsetningar á jarðborun sé verið að taka fyrir aðkomu almennings. Til frekari rökstuðnings bendir UST á að ákveðið var að tryggja aðkomu almennings að leyfisveitingarferlinu með því að gera jarðboranir ekki skráningarskyldar heldur starfsleyfisskyldar með fjögurra vikna auglýsingarfrest. Jafnframt visar UST í lög nr. 36/2011 um stjórn vatnamála, að s.k. vatnsholt skulu uppfylla umhverfismarkmið, skv. 3. kafla laganna sem eru nánar útfærð í vatnaáætlun. Samkvæmt 12. gr. laga um stjórn vatnamála má ástand vatnshlotsins ekki versna og eiga vatnshlot að ná umhverfismarkmiðum um að minnsta kosti gott vistfræðilegt ástand og gott efnafræðilegt ástand. Telur Umhverfisstofnun að starfsleyfi fyrir jarðborun eigi að vera gefin út á framkvæmdina, þ.e. jarðborununarverkefnið á þeim stað sem það er áformað. Heilbrigðisnefnd Suðurlands telur að skýra þurfi betur hvar mörkin eru milli þess hvað eru rannsóknarholur og hvað eru vinnsluholur.

Heilbrigðisnefnd Suðurlands ítrekar ofangreint erindi.



Heilbrigðisnefnd Suðurlands

Austurvegi 65a
800 Selfoss
Sími: 480 8250

Fleira ekki gert og fundi slitið kl. 15:55

Guðrún S. Magnúsdóttir

Páll Tómasson

Fjóla St. Kristinsdóttir

Kjartan Ólafsson

Oddur Árnason

Örn Friðriksson

Sigrún Guðmundsdóttir

* Rafræn skilríki

Undirritað af: Sigrún Guðmundsdóttir

Tími: 03.12.2024 16:21
Undirrita skjal úr OneCRM

Undirritað með OneSign

* Rafræn skilríki

Undirritað af: Kjartan Þ Ólafsson

Kennitala: 0211535599
Tími: 03.12.2024 16:38
Samþykkt

Undirritað með OneSign

* Rafræn skilríki

Undirritað af: Fjóla Steindóra Kristinsdóttir

Kennitala: 2702725849
Tími: 03.12.2024 16:45
Samþykkt

Undirritað með OneSign

* Rafræn skilríki

Undirritað af: Oddur Árnason

Kennitala: 0605655899
Tími: 03.12.2024 18:38
Samþykkt

Undirritað með OneSign

* Rafræn skilríki

Undirritað af: Guðrún Svanhvít Magnúsdóttir

Kennitala: 2708755729
Tími: 03.12.2024 19:18
Samþykkt

Undirritað með OneSign

* Rafræn skilríki

Undirritað af: Örn Friðriksson

Kennitala: 1201594379
Tími: 03.12.2024 20:33
Samþykkt

Undirritað með OneSign



FUNDARGERÐ

SKJALALYKILL	VERKHEITI
7852-002-FUN-029-V01	Svæðisskipulag Suðurland 2022 - 2042
DAGS. / TÍMI FUNDAR	VERKKAUPI
25.10.2024	SASS
NR. FUNDAR	FUNDAREFNI
29	Erindi Innviðaráðuneytisins vegna staðfestingar Svæðisskipulagsins

FUNDARGERÐ	FUNDARBODARI	FUNDARSTADUR
25.10.2024	HRB	SASS
FUNDARFÓLK		SVEITARFÉLAG / FYRIRTÆKI
Arnar Freyr Ólafsson		Árborg
Ísleifur Jónasson		Ásahreppur
Helgi Kjartansson, Guðrún S. Magnúsdóttir		Bláskógabyggð
Árni Eiríksson		Flóahreppur
Ása Valdís Árnadóttir, Björn Kristinn Pálmarsson		Grímsnes- og Grafningshr.
Halldóra Hjörleifsdóttir, Jón Bjarnason		Hrunamannahreppur
Jóhannes Gissurarson		Skaftárhreppur
Haraldur Þór Jónsson		Skeiða- og Gnúpverjahreppur
Anton Kári Halldórsson, Bjarki Oddson		Rangárþing eystra
Gunnar Aron Ólafsson,		Rangárþing ytra
Einar Freyr Elínarson		Mýrdalshreppur
Skipulagsf.		
Haraldur Birgir Haraldsson		Rangárþing ytra
Vígfús Þór Hróbjartsson		UTU
Hrafnhildur Brynjólfsdóttir, Ásgeir Jónsson		Verkfræðistofan EFLA
Bjarni Guðmundsson		SASS
Dreifing		Fyrirtæki
Bjarni Guðmundsson		SASS
Fundarskjöl		Næsti fundur
Erindi Innviðaráðuneytis- afstaða Svæðisskipulagsnefndar		Ekki dagsettur

Dagskrá og efni fundar

Engar athugasemdir hafa borist við fundargerð 28. fundar og telst hún samþykkt.

1. Sjónarmið Svæðisskipulagsnefndar vegna tillögu Skipulagsstofnunar til Innviðaráðuneytisins um að synja beri staðfestingu svæðisskipulagsins.

Farið var yfir samþykktarferli Svæðisskipulagsins.

Svæðisskipulagsnefnd hafnar því álit Skipulagsstofnunar að ágallar séu á samþykktu Svæðisskipulagi Suðurrhálendis 2022-2042 þar sem það víki verulega frá landsskipulagsstefnu og að því sé ekki unnt að staðfesta svæðisskipulagið að óbreyttu. Ekki er fallist á það með Skipulagsstofnun að stefna svæðisskipulagsins varðandi uppbyggingu vega og flokkun ferðaþjónustustaða víki í grundvallaratriðum frá Landsskipulagsstefnu 2015-2026 (fylgiskjal), sem var í gildi við gerð og staðfestingu skipulagsins, eða nýsamþyktri Landsskipulagsstefnu 2024-2038 (fylgiskjal). Þá er ljóst að sveitarstjórn er heimilt að víkja frá landsskipulagsstefnu við gerð svæðisskipulags svo lengi sem gerð er rökstudd grein fyrir slíku frávik, sbr. 4. mgr. 10. gr. skipulagslaga nr. 123/2010, enda er landsskipulagsstefna ekki bindandi fyrir sveitarstjórnir. Hugsanleg frávik stefnu Svæðisskipulags Suðurrhálendis frá landsskipulagsstefnu, sem eru rökstudd ítarlega af hálfu svæðisskipulagsnefndar í greinargerð svæðisskipulagsins og umhverfismatsskýrslu, geta því engan veginn leitt til þess að form- eða efnisgallar teljist vera á skipulaginu. Svæðisskipulagsnefnd telur því ljóst að engir form- eða efnisgallar hafi verið á afgreiðslu nefndarinnar eða gerð svæðisskipulagsins. Þannig er ekki til staðar nein lagaheimild fyrir ráðherra til að synja staðfestingar á skipulaginu.

Svæðisskipulagsnefnd hefur yfirfarið erindi Skipulagsstofnunar til Innviðaráðuneytisins frá 19. ágúst með tilliti til ofangreinds, og hefur tekið saman minnisblað með sjónarmiðum sínum dags. 25. október 2024. Svæðisskipulagsnefnd samþykkir minnisblaðið einróma og felur starfsmanni SASS að koma sjónarmiðum sínum á framfæri.

Næstu skref

BG hjá SASS falið að koma sjónarmiðum Svæðisskipulagsnefndar til Innviðaráðuneytisins.

BG hjá SASS falið að koma sjónarmiðum Svæðisskipulagsnefndar til sveitarstjórna sem að Svæðisskipulaginu standa.



Stjórnarráð Íslands
Innviðaráðuneytið
B. t. Sigurðar Inga Jóhannssonar, ráðherra
Sölvhólsgötu 7
101 Reykjavík

28. október 2024

Efni: Svæðisskipulag Suðurlandis 2022-2042

Svæðisskipulagsnefnd hefur borist erindi Innviðaráðuneytisins, dags. 17. september 2024, þar sem óskað er um sagnar svæðisskipulagsnefndar um erindi Skipulagsstofnunar, dags. 19. ágúst 2024, þar sem staðfestingu Svæðisskipulags Suðurlandis 2022-2042 er vísað til ákvörðunar ráðherra samkvæmt 4. mgr. 25. gr. skipulagslaga nr. 123/2010.

Skipulagsstofnun telur að synja beri staðfestingu Svæðisskipulags Suðurlandis 2022-2042 vegna þess að tiltekin stefna og útfærsla svæðisskipulagsins varðandi uppbyggingu stofnvega með bundnu siltlagi og breytta flokkun ferðabjónustustaða og uppbygging á þeim viki í grundvallaratriðum frá stefnu stjórnvalda í Landskipulagsstofnu 2024-2038, og fyrri landskipulagsstefnu, varðandi eðli landnotkunar á miðhálandinu og verndun víðerna og verðmætra landslagssvæða.

Svæðisskipulagsnefnd fjallaði um erindi Innviðaráðuneytisins á fundi sínum 25. október 2024.

Í meðfylgjandi umsögn Svæðisskipulagsnefndar hafnar hún því álit Skipulagsstofnunar að ágallar séu á samþykktu Svæðisskipulagi Suðurlandis 2022-2042 sem leiði til þess að ekki sé unnt að staðfesta svæðisskipulagið að óbreyttu. Ekki er fallist á það með Skipulagsstofnun að stefna svæðisskipulagsins varðandi uppbyggingu vega og flokkun ferðabjónustustaða viki í grundvallaratriðum frá Landskipulagsstofnu 2024-2038, og fyrri landskipulagsstefnu. Þá er ljóst að sveitarstjórn er heimilt að víkja frá landskipulagsstefnu við gerð svæðisskipulags svo lengi sem gerð er rökstudd grein fyrir sílku frávik, sbr. 4. mgr. 10. gr. skipulagslaga nr. 123/2010, enda er landskipulagsstefna ekki bindandi fyrir sveitarstjórnir. Hugsanleg frávik stefnu Svæðisskipulags Suðurlandis frá landskipulagsstefnu, sem eru rökstudd ítarlega af hálfu svæðisskipulagsnefndar í greinargerð á skipulaginu. Svæðisskipulagsnefnd telur því ljóst að engir form- eða efnisgallar teljist vera nefndarinnar eða gerð svæðisskipulagsins. Þannig er ekki til staða nein lagaheimild fyrir ráðherra til að synja staðfestingar á skipulaginu.

Umsögn Svæðisskipulagsnefndar fylgir hér með.

Fyrir hönd Svæðisskipulagsnefndar Suðurlandis

Efni umboði

Bjarni Guðmundsson

Bjarni Guðmundsson

25.10.2024

Svæðisskipulag Suðurlandis 2022-2042

Svæðisskipulagsnefnd hefur borist erindi Innviðaráðuneytisins þar sem leitað er um sagnar nefndarinnar um erindi Skipulagsstofnunar til Innviðaráðuneytisins dags. 19. ágúst 2024 (sjá fylgiskjal) þar sem Skipulagsstofnun leggur til að ráðherra synji staðfestingu Svæðisskipulags Suðurlandis 2022-2042 á þeim grundvelli að tiltekin stefna og útfærsla svæðisskipulagsins varðandi uppbyggingu stofnvega með bundnu siltlagi og breytta flokkun ferðabjónustustaða og uppbyggingu á þeim viki í grundvallaratriðum frá stefnu stjórnvalda í Landskipulagsstefnu 2024-2038, og fyrri landskipulagsstefnu, varðandi eðli landnotkunar á miðhálandinu og verndun víðerna og verðmætra landslagssvæða.

Hér verður gerð grein fyrir sjónarmiðum nefndarinnar um erindi Skipulagsstofnunar, þar sem lýst er því mati stofnunarinnar að synja beri staðfestingu Svæðisskipulags Suðurlandis 2022-2042. Niðurstaða Skipulagsstofnunar í erindi stofnunarinnar til Innviðaráðuneytisins þann 19. ágúst 2024 er eftirfarandi:

Það er niðurstaða Skipulagsstofnunar að tiltekin stefna og útfærsla svæðisskipulagsins varðandi uppbyggingu stofnvega með bundnu siltlagi og breytta flokkun ferðabjónustustaða og uppbyggingu á þeim viki í grundvallaratriðum frá stefnu stjórnvalda í Landskipulagsstefnu 2024-2038, og fyrri landskipulagsstefnu, varðandi eðli landnotkunar á miðhálandinu og verndun víðerna og verðmætra landslagssvæða. Þar er ekki um að ræða minniháttar frávik eða náhári útfærslu heldur breyttar áherslur sem þarf að greina hliðstætt og móta stefnu um fyrir miðhálandið í heild sinni ásamt mati á samlegðaráhrifum stefnunnar, áður en ákvarðanir eru teknar fyrir hluta þess. Að mati Skipulagsstofnunar er stefna svæðisskipulagsins um stofnvegi og ferðabjónustustaði ekki nægilega undirbyggð. Ljóst er að frekari útfærsla stefnunnar á neðri skipulagsstigum er m.a. háð niðurstöðu hliðstæðr greiningarvinnu og í kjölfarið stefnumótun sem kveðið er á um í aðgerðaráætlun með landskipulagsstefnu fyrir árin 2024-2028. Þá hefur svæðisskipulagsnefnd ekki fært skýr rök fyrir nauðsyn þess að víkja frá landskipulagsstefnu varðandi ofangreinda bætti, að mati Skipulagsstofnunar, líkt og kveðið er á um í 4. mgr. 10. gr. skipulagslaga: „Teiji sveitarstjórn að ekki beri að taka mið af samþykktu landskipulagsstefnu við gerð skipulagsáætlanar skal hún gera rökstudda grein fyrir því og skal rökstuðningurinn fylgja með tillögu að skipulagsáætlun þegar hún er send Skipulagsstofnun.“ Ennfremur ríkir óvissa um áhrif stefnunnar m.a. á öbyggðauppflutun,

Bergartúni 7b | Sími 595 4100 | www.skiplag.is
IS-105 Reykjavík | Kennitala 590269 5149 | skipulag@skiplag.is

nátturvæðri og á samgöngur og áhrifin sögð hafa útfærslu stefnunnar að því er fram kemur í umhverfismatsskýrslu hennar.

Með hlífðun af ofangreindu telur Skipulagsstofnun ekki tímabært að leggja fram stefnu í svæðisskipulagi um breytingu eða útfærslu á þessum þáttum sem víkja frá þeirri skipulagsleiðsögn sem sett er fram í landskipulagsstefnu. Að mati Skipulagsstofnunar er ekki unnt að staðfesta svæðisskipulagið að óbreyttu og vísar staðfestingu þess hér með til ákvæðunar ráðherra skv. 5. mgr. 25. gr. skipulagslaga þar sem hún vikur verulegra frá landskipulagsstefnu eins og að framan greinir, sem leiðir til þess að um er að ræða form og efnisgalla á skipulagsáætluninni. Skipulagsstofnun telur að synja beri staðfestingu svæðisskipulagsins.

Svæðisskipulagsnefnd hafnar því álit Skipulagsstofnunar að ágallar séu á samþykktu Svæðisskipulagi Suðurlandis 2022-2042 þar sem það viki verulega frá landskipulagsstefnu og að því sé ekki unnt að staðfesta svæðisskipulagið að óbreyttu. Ekki er fallist á það með Skipulagsstofnun að stefna svæðisskipulagsins varðandi uppbyggingu vega og fíðkunn ferðaþjónustustaða viki í grundvallaratriðum frá Landskipulagsstefnu 2015-2026 (fylgiskjal), sem var í gildi við gerð og staðfestingu skipulagsins, eða nýsamþykktu Landskipulagsstefnu 2024-2038 (fylgiskjal). Þá er ljóst að sveitarstjórn er heimilt að víkja frá landskipulagsstefnu við gerð svæðisskipulags svo lengi sem gerð er rökstudd grein fyrir slíku frávik, sbr. 4. mgr. 10. gr. skipulagslaga nr. 123/2010, enda er landskipulagsstefna ekki bindandi fyrir sveitarstjórnir. Hugsanleg frávik stefnu Svæðisskipulags Suðurlandis frá landskipulagsstefnu, sem eru rökstudd ítarlega af hálfu svæðisskipulagsnefndar í greinargerð svæðisskipulagsins og umhverfismatsskýrslu, geta því engan veginn leitt til þess að form- eða efnisgallar teljist vera á skipulaginu. Svæðisskipulagsnefnd telur því ljóst að engir form- eða efnisgallar hafi verið á afgreiðslu nefndarinnar eða gerð svæðisskipulagsins. Þannig er ekki til staðar nein lagaheimild fyrir ráðherra til að synja staðfestingar á skipulaginu.

Í köflum 1-3 verða gerðar athugasemdir við nánar tilgreind efnisatriði sem fram koma í erindi Skipulagsstofnunar til Innviðaráðuneytisins frá 19. ágúst 2024, sbr. einnig erindi Skipulagsstofnunar til svæðisskipulagsnefndar frá 19. júní 2024, en að mati svæðisskipulagsnefndar fær niðurstaða Skipulagsstofnunar ekki staðist nánari skoðun. Svæðisskipulagsnefnd bendir á að skipulagsvaldið er í höndum sveitarfélaga og er landskipulagsstefna ekki bindandi við gerð skipulagsáætlana samkvæmt skipulagslögum. Leiða rökstudd frávik frá landskipulagsstefnu því ekki til þess að form- eða efnisgallar séu á skipulagsáætluninni þannig að henni verði sýnað staðfestingar. Þá telur svæðisskipulagsnefnd að afgreiðsla Skipulagsstofnunar frá 19. júní 2024 fari í bága við meðalhöfreglu enda er hún ekki í eðlilegu samhengi við markmið skipulagslöggjafarinnar og skipulagsvald sveitarfélaganna. Enn fremur mótmælir svæðisskipulagsnefnd þeim skilyrðum sem Skipulagsstofnun setti fyrir staðfestingu svæðisskipulagsins í afgreiðslu sinni frá 19. júní 2024 (sjá fylgiskjal), um að settir verði fyrirvarar um endurskoðun í skipulagið vegna framfariverkefna samkvæmt nýsamþykktu fimm ára aðgerðaráætlun og að beðið verði með að innleiða stefnuna í skipulagsáætlanir sveitarfélaganna og veita framkvæmdaleyfi á grundvallinn hennar þar til endurskoðun hennar er lokið, enda fá þau skilyrði enga stöð í lögum. Þá voru auk þess ágallar á málsmeðferð Skipulagsstofnunar við athugun stofnunarinnar á tillögu að Svæðisskipulagi Suðurlandis fyrir auglýsingu þess. Fjallað verður um þessi atriði í köflum 4-8 hér að neðan.

Til skýringar er farið yfir ferli við málsmeðferð Svæðisskipulags Suðurlandis í viðauka við umsögn þessa.

Fylgiskjöl með umsögn þessari eru eftirfarandi:

- Erindi Skipulagsstofnunar til Innviðaráðuneytis frá 19. ágúst 2024.
- Afgreiðsla Skipulagsstofnunar frá 19. júní 2024.
- Landskipulagsstefna 2015-2026 ásamt greinargerð, sjá líka [hér](#).
- Landskipulagsstefna 2024-2038 ásamt aðgerðaráætlun og nefndaráriti, sjá líka [hér](#).
- Samgönguáætlun fyrir árin 2024-2038 ásamt aðgerðaráætlun (tillaga).
- Mannvirki á miðhálandinu, skýrsla Skipulagsstofnunar 2018.
- Ákvörðun um matsskyldu, Geldingafell skólasvæði 2020-12-15.
- Athugun Skipulagsstofnunar á tillögu að Svæðisskipulagi Suðurlandis 2022-2042, dags 6. október 2023.
- Fundargerð 26. Fundar Svæðisskipulagsnefndar dags 23. október 2023.
- Umsögn Skipulagsstofnunar við drög að skipulagslýsingu frá 16. mars 2021.
- Umsögn Skipulagsstofnunar við skipulagslýsingu frá 2. september 2021.
- Fundargerð 10. fundar Svæðisskipulagsnefndar.
- Viðbrögð Svæðisskipulagsnefndar við umsögnum við vinnslutillögu, skjal 7852-002-MIN-002-V04
- Viðbrögð Svæðisskipulagsnefndar við umsögnum við auglýsta tillögu, skjal 7852-002-MIN-003-V01
- Skipulagslýsing, vinnslutillaga, tillaga til auglýsingar og tillaga til staðfestingar eru aðgengilegar í skipulagsgátt Skipulagsstofnunar hér <https://skipulagsgatt.is/issues/2023/862>. Þar fylgja umhverfismatsskýrslur tillögum og landslagsgreining. Þar eru allar umsagnir sem borist hafa og skjöl þar sem farið er yfir þær og viðbrögð við þeim

Svæðisskipulagsnefnd ítrekar að Svæðisskipulag Suðurlandis er unnið í samstarfi 11 sveitarfélaga á Suðurlandi, sem fara með skipulagsvald á svæðinu, sbr. 3. gr. skipulagslaga. Með því að leggja til við innviðaráðherra að skipulagið verði ekki staðfest er Skipulagsstofnun þannig að fara gegn stefnumótun umræddra eilífðu sveitarfélaga og samþykktum sveitarstjórnna þeirra. Telur svæðisskipulagsnefnd að ráðherra beri að hafa þetta í huga er hann metur hvort staðfesta beri svæðisskipulagið eða synja staðfestingu þess.

1. Yfirferð Skipulagsstofnunar á Svæðisskipulagi Suðurlandis 2022-2042 með hlífðsjón af samræmi við Landsskipulagsstefnu 2024-2038 og fimm ára aðgerðaaætlun fyrir árin 2024-2028.

Sjónarmið Skipulagsstofnunar

Í erindi Skipulagsstofnunar til Innviðaráðuneytisins frá 19. ágúst 2024 (sjá fylgiskjal) segir:

Skipulagsstofnun hefur farið yfir framlögð gögn með tilliti til forms og efnis og með hlífðsjón af samræmi við gildandi Landsskipulagsstefnu 2024-2038 og fimm ára aðgerðaaætlun fyrir árin 2024-2028 sem samþykkt var á Alþingi þann 16. maí 2024.

Skipulagsstofnun grundvallar erindi sitt til ráðherra frá 19. ágúst 2024 og afgreiðslu sína þann 19. júní 2024 (sjá fylgiskjal) á yfirferð sinni á Svæðisskipulagi Suðurlandis með tilliti til nýsamþykkrar þingsályktunar um Landsskipulagsstefnu 2024-2038 ásamt fimm ára aðgerðaaætlun fyrir árin 2024-2038.

Telur Skipulagsstofnun að synja beri staðfestingu Svæðisskipulags Suðurlandis 2022-2042 vegna þess að tiltekin stefna og útfærsla svæðisskipulagsins varðandi uppbyggingu stofnvega með bundnu slitlagi og breytta flokkun ferðþjónustustaða og uppbyggingu á þeim viki í grundvallaratriðum frá stefnu stjórnvalda í Landsskipulagsstefnu 2024-2038, og fyrri landsskipulagsstefnu, varðandi eðli landnotkunar á miðhálendinu og verndun víðerna og verðmætra landslagsvæða. Þá virðist fimm ára aðgerðaaætlun fyrir árin 2024-2028, sem var samþykkt á Alþingi ásamt Landsskipulagsstefnu 2024-2038 þann 16. maí 2024, hafa verulega þýðingu fyrir mat Skipulagsstofnunar og kröfur stofnunarinnar um fyrirvara sem hún telur að setja þurfi í skipulagið svo að unnt sé að staðfesta það.

Sjónarmið og umsögn Svæðisskipulagsnefndar

Svæðisskipulagsnefnd hafnar því alfarð að Svæðisskipulag Suðurlandis 2022-2042 sé yfirfarid með tilliti til nýrrar þingsályktunar um Landsskipulagsstefnu 2024-2038 og fimm ára aðgerðaaætlun fyrir árin 2024-2028 sem samþykkt var á Alþingi 16. maí 2024. Þá þegar hafði Svæðisskipulagsnefnd lagt Svæðisskipulag Suðurlandis til Skipulagsstofnunar til staðfestingar með erindi dags. 23. apríl 2024 í samræmi við 4. mgr. 25. gr. skipulagslaga, og voru erindið og fylgileg gögð inn á Skipulagsgátt 24. apríl 2024. Tíllaga að svæðisskipulaginu var auglýst í lok árs 2023 og fram til 19. janúar 2024. Að auglýsingu lokinni var svæðisskipulagstillagan samþykkt í svæðisskipulagsnefnd þann 27. febrúar 2024 og samþykkt í öllum sveitarfélögum 11. sem eiga aðild að því á tímabilinu frá 6. mars til 8. apríl 2024, eftir að brugðist hæfi verið við þeim athugasemdum sem fram höfðu komið. Gerð svæðisskipulags, kynning og samráð, kynning lýsingar, kynning vinnslutillögu, athugun Skipulagsstofnunar fyrir auglýsingu, auglýsing tillögu, afgreiðsla eileftu sveitarfélaga að lokinni auglýsingu og samþykkt hlutæðigandi sveitarstjórna á Svæðisskipulaginu var þannig lokið, í samræmi við þá málsmæðferð sem mælt er fyrir um í skipulagslögum, þegar ný landsskipulagsstefna var samþykkt á Alþingi þann 16. maí 2024. Við gerð og undirbúning svæðisskipulagsins gátu sveitarfélögin því ekki tekið mið af þeirri landsskipulagsstefnu.

Svæðisskipulagsnefnd bendir á að Svæðisskipulag Suðurlandis var unnið í samræmi við Landsskipulagsstefnu 2015-2026 sem var í gildi á vinnslutíma tillögunnar, í formlegu skipulagsferli tillögunnar og þegar sveitarfélögin eileftu samþykktu endanlega Svæðisskipulag Suðurlandis í sveitarstjórnunum sínum að lokinni auglýsingu tillögunnar.

Það er fráleit stjórnsýsla af hálfu Skipulagsstofnunar að grundvallar niðurstöðu sína um að synja beri staðfestingu Svæðisskipulags Suðurlandis 2022-2042 á Landsskipulagsstefnu 2024-2038 og aðgerðaaætlun með henni, sem var samþykkt af Alþingi eftir að sveitarfélögin eileftu samþykktu svæðisskipulagið í sveitarstjórnunum sínum og eftir að auglýsingatíma svæðisskipulagstillögunnar lauk þann 19. janúar 2024. Svæðisskipulagsnefnd bendir á að í 7. mgr. 12. gr. skipulagslaga segir að við gerð nýrra skipulagsáætlana eða breytinga á skipulagsáætlunum skuli

sveitarstjórnir taka mið af gildandi landsskipulagsstefnu. Nýsamþykkt landsskipulagsstefna getur hins vegar ekki gílt með afturvirkum hætti um skipulagsáætlanir sem voru samþykktar endanlega af sveitarstjórnunum áður en landsskipulagsstefnan tók gildi.

Í 10. gr. skipulagslaga kemur auk þess fram að sveitarfélög „skulu taka mið af landsskipulagsstefnu við gerð skipulagsáætlana eða breytinga á þeim og, eftir því sem við á, samræma þær landsskipulagsstefnu innan fjögurra ára frá samþykkt hennar“. Það er því á ábyrgð og valdi sveitarfélaganna að samræma og útfæra landsskipulagsstefnu í skipulagsáætlunum sínum eftir að hún hefur verið samþykkt. Að Skipulagsstofnunin leggi þingsályktun um Landsskipulagsstefnu 2024-2038 til grundvallar niðurstöðu sinni um að synja beri staðfestingu Svæðisskipulags Suðurlandis 2022-2042 hefur enga stöð í skipulagslögum.

Þá er í 26. gr. skipulagslaga sérstaklega mælt fyrir um málsmæðferð sem sveitarfélögum ber að viðhafa við endurskoðun svæðisskipulags. Samkvæmt ákvæðinu skal svæðisskipulagsnefnd að loknum sveitarstjórnarkosningum „koma saman og mieta hvort ástæða sé til að endurskoða svæðisskipulagið. Skal sú ákvörðun m.a. taka mið af því hvort landsskipulagsstefna kalli á endurskoðun svæðisskipulagsins. Um málsmæðferð á endurskoðaðri áætlun fer sem um gerð nýs svæðisskipulags væri að ræða. Ef niðurstaða svæðisskipulagsnefndar er að svæðisskipulagið þarfnist ekki endurskoðunar heldur stefna þessa áfram gildi sínu. Skal ákvörðun svæðisskipulagsnefndar að jafnaði liggja fyrir innan tólf mánaða frá sveitarstjórnarkosningum og skal niðurstaðan tilkynnt Skipulagsstofnun jafnskiótt og hún liggur fyrir.“

Næstu sveitarstjórnarkosningar verða árið 2026 og þá væri eðlilegt að Svæðisskipulagsnefnd myndi meta hvort ástæða væri til að endurskoða Svæðisskipulagið með hlífðsjón af Landsskipulagsstefnu 2024-2038, í samræmi við það sem ráðgert er í 26. gr. skipulagslaga. Engin stöð er fyrir því lögum að synja um staðfestingu á Svæðisskipulagi Suðurlandis á grundvelli landsskipulagsstefnu og aðgerðaaætlunar sem tók gildi eftir lokaafgreiðsu sveitarfélaganna eileftu sem að skipulaginu standa. Verður því að hafna öllum röksendum Skipulagsstofnunar sem byggja á því að svæðisskipulag sé ekki í samræmi við Landsskipulagsstefnu 2024-2038 eða fimm ára aðgerðaaætlun fyrir árin 2024-2028. Á sama hátt verður að hafna kröfum Skipulagsstofnunar um setningu fyrirvara sem lúta að framfylgdarverkefnum samkvæmt umræddri aðgerðaaætlun, en nánar verður vikið að því atriði í kafla 6 hér að neðan.

2. Nýjar kröfur landsskipulagsstefnu 2024-2038 á sveitarfélög varðandi gagnaflokkun og áherslur skipulagsvinnu

Sjónarmið Skipulagsstofnunar

Í afgreiðslu Skipulagsstofnunar dags. 19. júní 2024 (sjá fylgiskjal) á Svæðisskipulagi Suðurlandis 2022-2042 kemur eftirfarandi fram:

Landsskipulagsstefnu 2024-2038 er sett fram leiðarlífs um áherslur í skipulagsmálum til útfærslu í skipulagsáætlunum sveitarfélaga en það er síðan á valdi og á ábyrgð sveitarstjórna að útfæra stefnuna eins og þær telja eiga best við innan sinnar skipulagslögsgægu og í samvinnu við önnur sveitarfélög þegar þannig háttar til. Í ákvæðnum tilvikum kann landsskipulagsstefna þó að setja nýjar kröfur á sveitarfélög varðandi gagnaflokkun og áherslur í skipulagsvinnu og því eru settar fram aðgerðir sem miða að því að útvæga sveitarfélögum til þess þær verkfæri ásamt bestu fánlegu gögnum hverju sinni.

Sjónarmið Svæðisskipulagsnefndar

Í ljósi þess að Svæðisskipulag Suðurlandendis 2022-2042 var unnið í samræmi við Landsskipulagsstefnu 2015-2026, sem var í gildi á þeim tíma sem svæðisskipulagið var unnið og samþykkt af hlutaeigandi sveitarstjórnunum, þá hafnar svæðisskipulagsnefnd því að Svæðisskipulagið sé yfirfarið miðað við þingsályktun um Landsskipulagsstefnu 2024-2038 og fimm ára aðgerðaráætlun, þar sem þingsályktunin var samþykkt eftir að Svæðisskipulagið var samþykkt í þeim ellefu sveitarstjórnunum sem eiga aðild að skipulaginu.

Svæðisskipulagsnefnd leggur áherslu á að skipulagsvaldið er sveitarfélaganna og telur að Svæðisskipulag Suðurlandendis 2022-2042 sé einmitt dæmi um stefnu sem hefur verið útfærð eins og nju sveitarfélög telja best innan sinnar lögsögu og í samvinnu við tvö önnur sem hafa þar sterka hagsmunna að gæta. Hafa sveitarfélögin viðtækt svigrúm við útfærslu sína á silku skipulagi.

Skipulagsstofnun virðist velja því upp hvort að Landsskipulagsstefna 2024-2038 sé að setja nýjar kröfur á sveitarfélög „varðandi gagnaoðflun og áherslur í skipulagsvinnu“ með því að setja fram „aðgerðir sem miða að því að útvæga sveitarfélögum til þess bær vertfærni ásamt bestu fánlegu gögnum hverju sinni“. Svæðisskipulagsnefnd tekur undir að niðurstaða verkefna úr aðgerðaráætlun fyrir árin 2024-2028 geti orðið gagnleg fyrir skipulagsvinnu sveitarfélaga framvegis, en hafnar því algjöflega að sveitarfélögin þurfi að biða eftir niðurstöðu úr þeim aðgerðum og skjóta gerð og framfylgi skipulagsáætlananna sinna á frest þar til slíkar niðurstöður liggja fyrir. Þá mótmælir svæðisskipulagsnefnd því harðlega að Skipulagsstofnun taki sér það vald að setja það skilyrði fyrir staðfestingu Svæðisskipulags Suðurlandendis að gildistöku stefnumótunar verði frestað þangað til gagnaoðflun skv. aðgerðaráætlun Landsskipulagsstefnu 2024-2038 er lokið, eins og stofnunin gerði í afgreiðslu sinni frá 19. júní 2024. Sveitarfélög munu hér eftir sem hingað til móta stefnu sína skv. bestu fánlegu gögnum hverju sinni en gæta ekki mótað stefnu sína út frá niðurstöðum verkefna sem ekki hafa verið unnið, eins og Skipulagsstofnun fór fram á að þau myndu gera í afgreiðslu stofnunarinnar frá 19. júní 2024.

3. Samræmi stefnu Svæðisskipulags Suðurlandendis við Landsskipulagsstefnu 2024-2038 og áðurgildandi landsskipulagsstefnu 2015-2026.

Sjónarmið skipulagsstofnunar

Það er niðurstaða Skipulagsstofnunar að „stefna og útfærsla svæðisskipulagsins varðandi uppbyggingu stofnvega með bundnu sliðlagi og breytta flokkun ferðajónustustaða og uppbyggingu á þeim víki í grundvallaratriðum frá stefnu stjórnvalda í Landsskipulagsstefnu 2024-2038, og fyrri landsskipulagsstefnu, varðandi eðli landnotkunar á miðhálendinu og verndun víðerna og verðmætra landslagssvæða.“ Það er einnig niðurstaða stofnunarinnar að Svæðisskipulagsnefnd hafi ekki fært skýr rök fyrir nauðsyn þess að vikija frá landsskipulagsstefnu hvað varðar stefnu um stofnvegi með bundnu sliðlagi og breytta flokkun ferðajónustustaða, svo og að stefna svæðisskipulagsins sé ekki nægilega undirbyggð, sbr. hjálgað bréf stofnunarinnar til Innviðaráðuneytisins frá 19. ágúst 2024 (fylgiskjal) og eftirfarandi tilvísun:

Niðurstaða Skipulagsstofnunar

Það er niðurstaða Skipulagsstofnunar að tithekin stefna og útfærsla svæðisskipulagsins varðandi uppbyggingu stofnvega með bundnu sliðlagi og breytta flokkun ferðajónustustaða og uppbyggingu á þeim víki í grundvallaratriðum frá stefnu stjórnvalda í Landsskipulagsstefnu 2024-2038, og fyrri landsskipulagsstefnu, varðandi eðli landnotkunar á miðhálendinu og verndun víðerna og verðmætra landslagssvæða. Þar er ekki um að ræða minniháttar frávik eða neðri útfærslu heldur breyttar áherslur sem þarf að greina heildstætt og móta stefnu um fyrir miðhálendið í heild sinni ásamt mati á samlegðaráhrifum stefnunnar, áður en ákvarðanir eru teknar fyrir hluta þess. Að mati Skipulagsstofnunar er stefna svæðisskipulagsins um stofnvegi og ferðajónustustaði ekki nægilega undirbyggð. Ljóst er að frelan útfærsla stefnunnar á meðri skipulagsstígu er m.a. háð niðurstöðu heildsæðrar greinigránnu og í kjölfarið stefnumótunar sem kveðið er á um í 4. mgr. 10. gr. skipulagslaga. „*Tilfjallandi átti að taka mið af samþykktari landsskipulagsstefnu við gerð skipulagsáætlunar skv. hún gera rökstudda grein fyrir því og skal rökstuddingurinn fylgja með tilhögu að skipulagsáætlun þegar hún er send Skipulagsstofnun.*“ Enn fremur ríkir óvissa um áhrif stefnunnar m.a. á öbyggðasúplun, er send Skipulagsstofnun.

Sjónarmið Svæðisskipulagsnefndar í Svæðisskipulagi Suðurlandendis um uppbyggingu stofnvega með bundnu sliðlagi og rök fyrir nauðsyn þess að vikija frá landsskipulagsstefnu.

Svæðisskipulagsnefnd hafnar því að stefna svæðisskipulagsins um stofnvegi sé ekki nægilega vel undirbyggð. Hún er byggð á bestu fánlegu gögnum sem fyrir lágu við gerð svæðisskipulagsins, svo og á fjarlegu mati svæðisskipulagsnefndar og þeirra 11 sveitarfélaga sem stóðu að gerð skipulagsins. Svæðisskipulagsnefnd hafnar því að hún hafi ekki fært fram skýr rök fyrir nauðsyn þess að vikija frá landsskipulagsstefnu varðandi uppbyggingu stofnvega með bundnu sliðlagi. Þvert á móti eru færð fram skýr rök fyrir þeirri stefnu, sem byggir m.a. á stefnu sveitarfélaganna í staðfestum aðalskipulögum, sem taka til þess svæðis þar sem vegirnir liggja, og niðurstöðu ellefu sveitarfélaga á Suðurlandi eftir ferli stefnumótunar Svæðisskipulagsins.

Svæðisskipulagsnefnd hefur fjarlega gert grein fyrir hugsanlegu ósamræmi stefnu svæðisskipulagsins við landsskipulagsstefnu og gert rökstudda grein fyrir ástæðum þess ósamræmis. Umfjöllun um það er einkum að finna á bls. 17-20 í greinargerð svæðisskipulagsins og í umhverfismatskýrslu bls. 29-33, 62-63, 69-70, og 74.

Yfirlit yfir leiðarljós fyrir stefnu um vegi er í kafla 3.1. í greinargerð svæðisskipulagsins, bls 16, sjá hér:

Stofnvegir og tengivegir um Suðurlandið verði opnir almennir umferð yfir sumartímenn. Gætt er ráð fyrir að vegirnir séu hóflega uppbyggðir sumarvegir, fjalli vel að landslagi og séu ekki hannaðir fyrir vöruflutninga á milli landshluta.

Áhersla er á að öll vélknúin umferð sé á skilgreindum vegum og slóð- um. Göngu-, hjóla- og reiðleiðir verði eftir því sem kostur er aðskildar frá meginvegakerfi Suðurlandendisins.

Stefna í Svæðisskipulagi Suðurlandis um uppbyggingu stofnvega með bundnu siltlagi er á bis. 17 í greinargerð, sjá hér:

Áhersla er lögð á að byggja Kaldadalisveg, Kjalveg, Sprengisandsleið og Fjallabaksleið nyrðri upp úr landinu. Stofnvegir verði að jafnaði með klæðningu og ár og lækir brúaðir. Ekki er gert ráð fyrir að Fjallabaksleið nyrðri verði með klæðningu austan Landmannalauga. Tengivegi skal byggja lítilla upp og skulu þeir falla vel að landslagi.

Skipulagskvæði um vegi taki mið af náttúruvernd, sérstaklega með tilliti til landslags, víðerna og verndar viðkvæmra svæða. Hönnun vega skal taka mið af landslagsvernd og svæðum með hátt verndargildi.

Við hönnun vega verði hugað sérstaklega að umferðaröryggi og náttúruvá, s.s. í tengslum við möguleg hamfarafloð í byggð vegna eldgoss undir jökli.

Við mannvirkjagerð skal hafa sjálfbærni, umhverfisvernd og landslagsgæði að leiðarljósi með áherslu á verndun víðerna, mikilvægra vistgerða og gróðurlanda. Leitast skal við að vegir fylgi línunum í landinu, hryggjum og hæðum. Móta skal hönnunarviðmið fyrir hálendisvegi sem taki mið af aðstæðum í öbyggðum og lítt snortinni náttúru og að mannvirki og umferð hafi lágmarksráhrif á víðerni og öbyggðaupplifun.

Jarðefni og annað efni sem nýtt er í vegaframkvæmdir skal nýtt á ábyrgan hátt. Efnistökusvæði skulu, eftir því sem kostur er, vera í nágrenni vegstæðis og ekki á svæðum sem hafa hátt verndargildi. Efnistökusvæði skulu vera í samræmi við aðalskipulag.

Samkvæmt stefnu svæðisskipulagsins er þannig gert ráð fyrir því að stofnvegir verði „að jafnaði“ með klæðningu og að tengivegir verði byggðir lítilla upp og að þeir falli vel að landslagi. Gert er ráð fyrir því að hönnun vega sem sumarvega taki mið af landslagsvernd og svæðum með hátt verndargildi, svo og umferðaröryggi og vernd gegn náttúruvá. Þá skuli lögð áhersla á verndun víðerna við gerð samgöngumannvirkJa. Leitast skuli við að hálendisvegir fylgi línunum í landinu og hönnun þeirra skal taka mið af aðstæðum í öbyggðum og lítt snortinni náttúru, svo og að mannvirki og umferð hafi lágmarksráhrif á víðerni og öbyggðaupplifun.

Svæðisskipulagsnefnd vill vekja athygli á því að stefna skipulagsins um stofnvegi felur ekki í sér lagningu nýrra stofnvega heldur er eingöngu verið að vinna að greiðfærni þeirra stofnvega sem fyrir eru, en um leið kvæðið á um að fella skuli veginna að landslagi, að opnunartími taki mið af ástandi vega og svæða á hálendinu þannig að landið og náttúran verði ekki fyrir tjóni, að skipulagskvæði um vegi taki mið af náttúruvernd, sérstaklega með tilliti til landslags, víðerna og verndar viðkvæmra svæða, að vegir og umferð um þá skuli hafa lágmarksráhrif á víðerni og öbyggðaupplifun, og að hönnun vega skuli taka mið af landslagsvernd og svæðum með hátt verndargildi.

Athygli er vakin á því að hvergi í Landsskipulagsstefnu 2015-2026 né í Landsskipulagsstefnu 2024-2038 er tekin afstaða til þess hvort stofnvegir á hálendi skuli vera lagðir bundnu siltlagi eða ekki og er þannig engan veginn komið í veg fyrir silka stefnu.

Í hugum margra er það svo að allir vegir með bundnu siltlagi séu uppbyggðir eins og Þjóðvegur 1 og miðaðir við 90 km hönnunarhraða, en sú er ekki raunin. Stefna Svæðisskipulags Suðurlandis steinir ekki að slíkum vegum heldur er gert ráð fyrir hóflega uppbyggðum vegum sem fylgi línunum í landinu og falla vel að landslagi, og að móta skuli hönnunarviðmið fyrir hálendisvegi sem taki mið af aðstæðum í öbyggðum og lítt snortinni náttúru til að lágmarka áhrif á víðerni og öbyggðaupplifun. Ekki er því unnt að fallast á það með Skipulagsstofnun að stefna svæðisskipulagsins víki í grundvallaratriðum frá landsskipulagsstefnu hvað uppbyggingu stofnvega varðar.

Að mati Svæðisskipulagsnefndar eru færð skýr rök fyrir stefnu svæðisskipulagsins um stofnvegi með bundnu siltlagi í Svæðisskipulaginu. Hér á eftir verður gerð náðari grein fyrir þeirri röksemdafærslu.

Þannig er rökstutt með viðhiltandi hætti í greinargerð með svæðisskipulaginu að gert sé ráð fyrir að stofnvegir á hálendinu séu að jafnaði með bundnu slitlagi (klæðningu) til að lágmarka rekstrar- og viðhaldskostnað, draga úr utanvegaakstri, ýta undir umferð rafmagnsbíla, minnka ryk, svo og til að tryggja öryggi umferðar á hálendinu. Stefna svæðisskipulagsins um stofnvegir er því í samræmi við Landsskipulagsstefnu 2015-2026, þar sem kveðið var á um það markmið að „[v]iðhald og frekari uppbygging samgöngukerfis á miðhálendinu stuðli að góðu aðgengi að hálendinu og jafnvægi milli ólíkra ferðamáta“, sbr. einnig núgildandi Landsskipulagsstefnu 2024-2038.

Svæðisskipulagsnefnd telur að stefna svæðisskipulagsins um vegi samræmist markmiðum Landsskipulagsstefnu 2015-2026 um verndun víðerna hálendisins, landslagshelida og náttúrugæða, gott aðgengi að hálendinu, jafnvægi milli ólíkra ferðamáta, og lágmarkun áhrifa mannvirkja og umferðar á víðerni og óbygðaupplifun.

Að auki vill Svæðisskipulagsnefnd benda á að stefna skipulagsins um að „stofnvegir verði að jafnaði með klæðningu og ár og lækir brúaðar“ er í samræmi við áherslu B.4. í nýendurskoðaðri landsskipulagsstefnu 2024-2038, þ.e. að skipulag sveitarfélaga greiði fyrir skilvirkum samgöngum þar sem jafnvægi milli ólíkra ferðamáta verði haft að leiðarljósi.

- Stefna Svæðisskipulags Suðurlandis 2022-2042 greiðir fyrir skilvirkum samgöngum, stuðlar að góðu aðgengi að hálendinu með orkuskipti að leiðarljósi og þróar samgöngukerfi miðhálendisins með útfærslu einstakra stofnvega og öryggishlutverka þeirra vegna náttúruvar (Fjallabak nyrðra). Þá er sem fyrr segir gert ráð fyrir því að uppbygging vegna á hálendinu taki mið af því að lágmarka áhrif umferðar á víðerni og óbygðaupplifun.
- Í samræmi við áherslu B.4.3 þá gera sveitarfélögin grein fyrir og marka stefnu um þjóðvegi, þ.e. stofnvegir og landsvegi, í svæðisskipulaginu og skipulagsákvæði feila í sér að vegaframkvæmdum er haldið í lágmarki og að hönnun vegna taki mið af náttúruvernd, sérstaklega með tilliti til landslags, víðerna og verndar viðkvæmra svæða. Þannig er t.d. sett ákvæði um hóflegan hönnunarhraða til að unnt sé að tryggja góða aðlögun stofnvega að landslaginu og lágmarka inngríp í landið og að hönnun vegna skuli taka mið af landslagsvernd og svæðum með hátt verndargildi. Bæði stofnvegir og tengivegir skulu hóflega uppbyggðir og hannaðir þannig að þeir falli vel að landslaginu og skerði sem minnst óbygðaupplifun og náttúrugæði á svæðinu.

Því skal þó haldið til hags að Landsskipulagsstefna 2024-2038 lá ekki fyrir þegar svæðisskipulagið var samþykkt af hlutaðeigandi sveitarstjórn og þar þeim því ekki að taka mið af hinni nýendurskoðuðu landsskipulagsstefnu við gerð og samþykkt svæðisskipulagsins.

Samræmi stefnu svæðisskipulagsins um samgöngur við aðrar áætlanir og núverandi ástand.

Það er mat Svæðisskipulagsnefndar og sveitarfélaganna sem að svæðisskipulaginu standa að stefna um hóflega uppbyggða stofnvegi með klæðningu sé í samræmi við landsskipulagsstefnu um að „viðhald og frekari uppbygging samgöngukerfis á hálendinu stuðli að góðu aðgengi að hálendinu og jafnvægi milli ólíkra ferðamáta.“ Stefna svæðisskipulagsins er einnig í samræmi við markmið ríkisins um bætt aðgengi, m.t.t. markmiða um að þróa stefnu um samgöngur á miðhálendinu m.t.t. bættis aðgengis og orkuskipta“, sem finna má í drögum Innviðaráðuneytisins að Hvítbók um skipulagsmál sem kynnt var í september til október 2023. Kemur þetta fram á bls. 19 í kafla 3.1.1. í greinargerð með svæðisskipulaginu.

Hér verður farið nánar yfir samræmi stefnu svæðisskipulagsins um stofnvegi við aðrar áætlanir og núverandi ástand.

Sprengisandsleið

- Nýlega stofnvegur um Sprengisand og útfærsla vegarins er í samræmi við stefnu Ásahrepps í gildandi Aðalskipulagi 2020-2032 sem staðfest var af Skipulagsstofnun þann 14. desember 2022 á gildistíma landsskipulagsstefnu 2015-2026. Vísað er til þessa á bls. 19 í svæðisskipulaginu. Lega Sprengisandsleiðar og útfærsla hennar er því ekki nýmæli í skipulagi og hefur hún hlotið samþykki Skipulagsstofnunar. Hér er til skýringar gerð frekari grein fyrir stefnu Ásahrepps um Sprengisandsleið í Aðalskipulagi 2020-2032.
 - Skv. aðalskipulaginu er stefnt að endurbótum og frekari uppbyggingu á Sprengisandsleið (kafla 3.1.).
 - Í aðalskipulaginu segir svo í stefnu um samgöngur.
 - „Samgöngur á hálendinu verði bættar og helstu vegir opnaðir fyrr á vörin til að efla ferðabjónustu.“
 - „Stofnvegir á hálendi verði færir 6-8 mánuði á ári. Þeim verði lyft 50-100 cm upp úr landinu og lagðir í landið eftir því sem kostur er. Hönnunarhraði veganna verði allt að 80 km/klst en heimilt er að taka niður hraðann þar sem þess þarf. Vegirnir verði með klæðningu þannig að þeir standist sem best álag og rof af völdum umferðar, vinds og vatns. Ár og lækir verði brúaðir.“
 - Sprengisandsleið norður fyrir Kvíslaveitu var byggður upp í tengslum við virkjanirframkvæmdir og buið að leggja á hann slitlag að Vatnsfellsvirkjun.

Fjallabaksleið nyrðri

- Fjallabaksleið nyrðri er uppbyggð og með bundnu slitlagi frá Sprengisandsleið að Sigölduvirkjun. Eftir það er hún að mestu niðurgreftin og jafn há landinu umhverfis.
- Í aðalskipulagi Rangárbings ytra er það stefna sveitarstjórnar að Fjallabaksleið nyrðri verði endurbætt og vegurinn byggður lítillega upp og sé fær stærri hluta ársins.
- Í Svæðisskipulagsnefnd Suðurlandis var einhugur um að Fjallabaksleið nyrðri yrði endurbætt vestan Landmannalauga þannig að hún yrði hóflega uppbyggður sumanvegur með klæðningu. Uppbygging vegarins er í samræmi við aðalskipulag Rangárbings ytra 2016-2028 en að auki var það einróma stefna svæðisskipulagsnefndar að stefna að því að vegurinn yrði með klæðningu á þessum kafla.
- Á bls. 19 í greinargerð Svæðisskipulagsins kemur fram að „...bættir vegir á hálendinu [séu] öryggisatriði og á það t.a.m. við um Fjallabaksleið nyrðri sem hefur ríkt öryggishlutverk ef vegir teppast sunnan jökla.“ Er það í samræmi við sjónarmið svæðisskipulagsnefndar, og ekki síst fulltrúa Skaftárhrepps sem leggja áherslu á að Fjallabaksleið nyrðri gegni þessu öryggishlutverki.
- Í svæðisskipulaginu er ekki gert ráð fyrir uppbyggingu Fjallabaksleið nyrðri austan Landmannalauga vegna þess að það svæði er með meira verndargildi og er innan frídaðs svæðis.

Kjalvegur

Kjalvegur er uppbyggður og með bundnu slitlagi um 15 km norður frá Gullfossi. Þaðan eru um 44 km norður að afleggjaranum af Kjalvegi til Kerlingarfjalla og þar áfram eru um 11 km að sveitarlagamörkum Bláskógabyggðar og Húnabyggðar, sem markar um leið mörk Svæðisskipulags Suðurlandis.

- Í aðalskipulagi Bláskógabyggðar 2015-2027 eru sett 5 meginmarkmið fyrir stefnu um hálendið innan sveitarfélagsins og er eitt þeirra að leggja áherslu á uppbyggingu stofnvega.
- Stefna svæðisskipulagsins um Kjalveg er að hann verði byggður lítillega upp með vönduðu og varanlegu yfirborði sem stenst sem best álag og rof af völdum umferðar, vinds og vatns.

- o Stefna svæðisskipulagsins um hóflega uppbyggðan Kjalveg með klæðningu er í samræmi við aðalskipulag Bláskógabyggðar 2015-2027.

Þá er stefna svæðisskipulagsins einnig í samræmi við tillögu til þingsályktunar um [sammögnunáætlun fyrir árin 2024-2038](#) ásamt fimm ára aðgerðaáætlun fyrir árin 2024-2028 (fvliskjal), þar sem gert er ráð fyrir að bundið siltlag verði lagt á Kjalveg milli Kattahryggjar og Kerlingarfjalldaga á 2. tímabili áætlunarinnar, 2029-2033 (sjá bls. 75). Einnig segir á öðrum stað í þingsályktunartillögunni að á vegum verði áhersla lögð á nægjanlegt burðarþol, breidd og *bundnið siltlag*. Tillaga til þingsályktunarinnar var lögð fram á Alþingi í október 2023 en hefur ekki enn verið afgreidd á þinginu.

Sjónarmið Svæðisskipulagsnefndar í Svæðisskipulagi Suðurlandís um breytta flokkun ferðaþjónustustaða og rök fyrir nauðsyn þess að vikija frá landskipulagsstefnu.

Í umhverfismatsskýrslu Svæðisskipulags Suðurlandís, kafla 2.5.3. um flokkun þjónustustaða í svæðisskipulagi, bls. 39-46, er ítarlegur rökstuðningur fyrir þeirri ákvörðun Svæðisskipulagsnefndar að vikija frá Landskipulagsstefnu 2015-2026 um flokkun þjónustustaða á Suðurlandinu. Var verulega bætt í þá umfjöllun eftir ábendingar Skipulagsstofnunar og fleiri aðila í skipulagsferlinu.

Hér á eftir er afrit af rökstuðningi svæðisskipulagsnefndar úr umhverfismatsskýrslu:

eadir í Suðurlandinu sem koma vel út úr ástandsmætnu eru: Elágá, Laxi, Langá og Þjarnvegur.

2.5.3. Flokkun þjónustustaða í Svæðisskipulagi

Í svæðisskipulagi fyrir Suðurland er gerð tilgáa að breytingu á flokkun þjónustustaða frá því sem er í landskipulagsstefnu. Að er gerð tilgáa að því að fara 9 svæði **bláur** um flokk, þrjú svæði **græn** um flokk, í samræmi við uppbyggingu sem orðin er efl eitt nýtt skilsvæði **bláur** við. Einnig samræmi við uppbyggingu sem nú þegar hefur verið orðið á svæðinu. Hér er gefið yfirlit yfir þessar breytingar og umfjöllun hér á eftir er hana yfir forsendur þessara breytinga.

- A. Húsdalur/Markarflöt tæst upp úr flokki skilsvæðis í landsskipulagsstefnu.
- B. Þjópur í þessum tæst upp og verða skilsvæði (Bláur, Afvegur, Eftir, Húsdalur, Svartafellur/Gilskalli).
- C. Eitt nýtt skilsvæði – Gullmörk.
- D. Húsdalur og Húsdalur eru færðar **bláur** um flokk úr þjópur- og Húsdalur-landsskipulagsstefnu.
- E. Húsdalur eru færðar **bláur** um flokk úr landsskipulagsstefnu í þjópur.
- F. Sex skilsvæði tæst **bláur** og verða þjópur.

Í vinnulegum svæðisskipulagsins var gert ráð fyrir að Nýjálalur væri hláandamótad en lólið hefur verið frá því ljófar vmságra.

* Húsdalur, Markarflöt, Skipulagsstofnun 2016.

2.5.3.1 Þjónustustaði sem lög er til að fæst upp um flokk

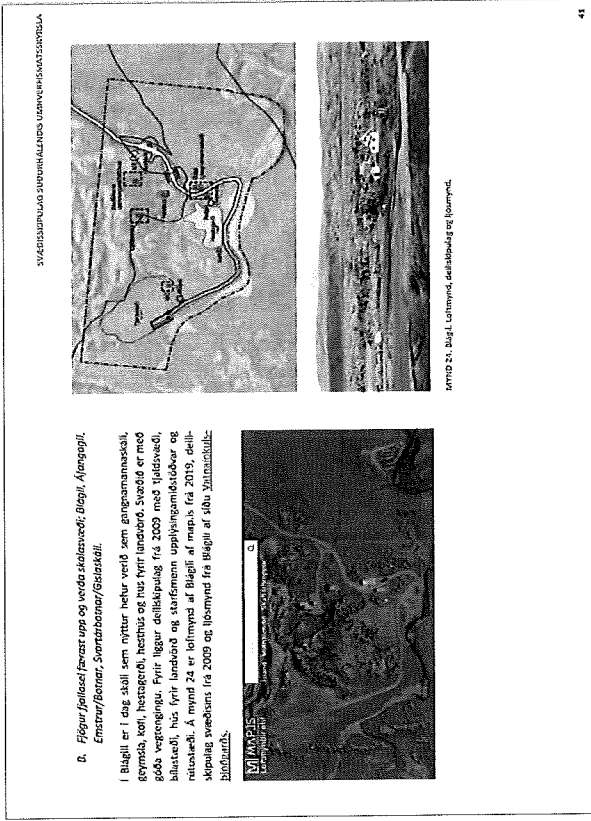
Sí uppbygging sem er á svæðinu, eða er áformuð í a.m. sv. samþykktu dælliskipulagi/landsskipulagi gerir ráð fyrir umfing uppbyggingar sem sýtur við að þjónustustaði tæst upp um flokk.

- A. Húsdalur/Markarflöt fæst upp úr flokki skilsvæðis í hláandamótad.

Svæði tæst úr skilsvæði í flokk hláandamótad, ekki sít vegna áformadrátr þótr þjónustengingar með gönguáru yfir Markarflöt og vegna þeirrar þjónustu sem nú þegar er þar (d.e. Húsdalur er opin allt árið. Þólið er upp á gótingu í löustjólium, tveggja manna hebergjum, smáhyam og fjallakúum eða í eigin fjölu. Þólið er upp á veitingar, morgunverð, hádegisverð, næstspakka, millimót og þressandi drykk á barnum. A staðnum er ferlabáð, murtur og líli laug. Gistum árið 2018 voru 127 og staðvöð byggingu 733 fm. ¹⁴. Á mynd 23 sést löfmynd af Húsdali ári mási frá 2019. Löfmynd af heimasíðu [unhamarkali.com](#) og klippa úr dælliskipulagsupdrætti sem sýni áformuðu gönguáru og frakari uppbyggingu.

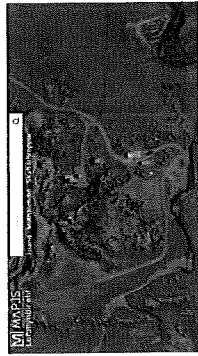


MYND 13 - Höfðskúli - Loftmynd, lögmind og ólíkjalda.




6. Blágljúf/Blágljúf þvæst upp og verda skolasvæði, Blágljúf, Álmgöppil, Emstrur/Boonar, Svartabönnar/Gislastréttur.

Blágljúf er í dag skali sem nýttur hefur verið sem gangannaakaskali, geymsla, kofi, hestagerði, hesthúsi og húsi fyrir landbætur. Svæðið er með góðu vegrangungi. Fyrir liggur deiliskipulag frá 2009 með fjólsvæði, bílstaði, húsi fyrir landbætur og starfsmann uppbyggimistöður og rútuakæði. Á mynd 24 er lögmind af Blágljúf af mappis frá 2019, deiliskipulag sveðians frá 2009 og lögmind frá Blágljúf af síðu Vatnastraðs-bíðibarna.



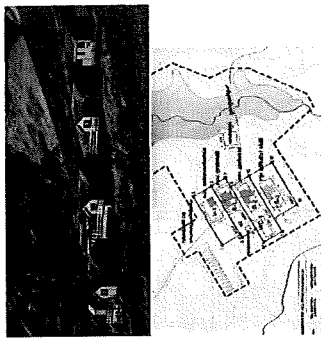
MYND 24 - Blágljúf, Loftmynd, deiliskipulag og lögmind.

Í Ákangifelli er hægt að fá gæstingu fyrir allt að 40 manni í tvoemur húsum. Þar er heysala og aðstöða fyrir þessa. Þar er starfsstaða sem sminir þjónustunni. www.alfinnasala.is. Mynd 25 er af heimsíðu Ákangifells.



MYND 25. Ákangifell

Í Ernstrum/Þotnar eru þrjú gæstakjör, skólavardarmús, gæsting/þjónu svæði/sala veitinga. Þar er vettuból, ísveita og rotrópi. Deildisplag er í gildi frá 2010 sem gerir ráð fyrir gæstakjörum og lundrabúhusum, bíla- stæðum og vauningsvæðstöðu. Mynd 26 er af Ernstru sveðinu af Jarlmanni. Ernstruþing, kúhúsið og Klippa úr deildisplagi svæðisins.



MYND 26. Ernstru/Þotnar. Ísveita og húsi deildisplag.


Í Glasasala í Svartshöllum er svefn- og matarstöðva fyrir um 40 – 50 manni. Gæstgjafi og góð aðstöða ill matseldar, vamsakleini og sturtu er fyrir hendu. Þar er einnig heysala, gæði og heysala, auk þess sem aðstæður liggja á staðfin og einnig komið á þar heildisplag sem þar eru. Deildisplag var stafrætt 2020 með byggisáhræsur B1, fyrir nýjan skála og ról B1 fyrir stærktum á núverandi skála. Mynd 27 sýni deildisplag svæðisins og mynd af skalanum.

SVÆÐISRÁÐSPLAG SUÐURHELDNISLUNDABÚHUSAKOMPLÉKSÍRÍLA

C. Eitt nýtt skólavæði – Gæðingafell

Í Gæðingafelli er myndarleg uppbygging í tengslum við ferðir á Langlékúli (mynd 28). Aðstæðan er mest nýtt vegna vélskiðsferða um Langlékúli og ekki er boðið upp á gæstingu miðað við núverandi aðstöðu. Um er að ræða þrjú byggingar um 150 m² hver, sem notaðar eru til að gevna vélskið og annan tekiþjónu. Einnig eru fjórar minni byggingar, 50-100 m², þar sem er aðstæða fyrir gæsti og starfsfólk ásamt þjónustum.

Fram kemur að núverandi áform feli í sér almennu sveggja löða fyrir þjónustustarfsmi og sé heildar byggingarmassinn alltaf 700 m² á hverri löðu. Á hvora sveðinu er fyrirhugað að byggja 5 hús og gert ráð fyrir gæstingu fyrir allt að 50 gæsti samtals, og verður boðið upp á basel gæstingu í uppblánum rúmunum og svefnþokapláss. Þá verður basel boðið upp á veitingasala og aðstöðu til eldunar auk aðstöðu fyrir tæki og búnað í tengslum við ferðir, m.a. á Langlékúli. Gæðingafelli er 1 km frá Klavelli og veggþing hangla er góð. Gæðingafelli er ínn á aðalvegnum Bláskógur byggðar og þar er gildi deildisplag. Ef farið er áfram veginni til vesturs er komið að skólavæði sem skv. svæðisráðsmyndun er fært úr skólavæði niður í fjallsæti. Stipulastærðir skólavæði árið 2020 að uppbygging á sveðinu væri ekki háð mati á umhverfisáhrifum.



MYND 27. Glasasala. Deildisplag og mynd af skalanum.

Ofangreindur rökstuðningur í greinargerð svæðisskipulagsins fyrir breyttri flokkun ferðabjónustustaða er ítarlegur og byggir hann t.a.m. á fyrirliggjandi gögnum í samþykktum skipulagsáætlunum, greinargerðinni Mannvirki á miðhálandinu frá 2018 (fylgiskjal), aðstæðum á Suðurlálandinu, Landslagsgreiningu Svæðisskipulagsins (fylgiskjal) og uppbyggingu á bjónustustöðum á svæðinu. Niðurstaða Svæðisskipulagsnefndar er að færa suma bjónustustaði upp um flokk, en einnig að færa fjölda bjónustustaða niður um flokk. Flokkun ferðabjónustustaða er í samræmi við þá uppbyggingu sem nú þegar er á staðnum eða sem áætluð er í fyrirliggjandi skipulagsáætlunum sveitarfélaganna. Svæðisskipulagið gerir ráð fyrir einum nýjum ferðabjónustustað, Geidingsafelli, sem er ekki í landskipulagsstefnu 2015-2026. Þar er nú þegar töluverð uppbygging í samræmi við gjaldandi aðalskipulag Bláskógabyggðar og deiliskipulag fyrir svæðið. Þá má hér nefna að Skipulagsstofnun tók þá ákvörðun 15. desember 2020 að framkvæmdir við uppbyggingu ferðabjónustustaðarins væru ekki háðar mati á umhverfisáhrifum því þær væru ekki líklegar til að hafa í för með sér umtalsverð umhverfisáhrif. Sjá frétt hér á vef Skipulagsstofnunar og ákvörðun um matskýlið sem er fylgiskjal. Í erindi Skipulagsstofnunar til Innviðaráðuneytisins 19. ágúst 2024 er eingv vikið að því hvaða breytingar á flokkun ferðabjónustustaða það eru sem Skipulagsstofnun telur að leiði til form- eða efnisgalla á skipulagsáætluninni.

Óljóst er hvers vegna Skipulagsstofnun leggst gegn því að samþykkja stefnu svæðisskipulags sem gerir ráð fyrir að 9 bjónustumiðstöðvar séu færðar niður um flokk og þá um leið dregið úr áformum um uppbyggingu á þeim svæðum. Um þetta er enga umfjöllun eða rökstuðning að finna í erindi Skipulagsstofnunar til svæðisskipulagsnefndar frá 19. júní 2024 eða í erindi stofnumarinnar til Innviðaráðuneytisins frá 19. ágúst 2024. Þá fallar Skipulagsstofnun heldur ekki um þá breytingu að færa fjögur bjónustusvæði upp um flokk og bæta við einu bjónustusvæði eða um þann rökstuðning og þær forsendur sem sú breyting byggir á. Skipulagsstofnun hefur því ekki útskýrt hvers konar form- eða efnisgalla hún telur vera á eftiröðlu svæðisskipulagsnefndar eða gerð svæðisskipulagsins að þessu leyti, sbr. 5. mgr. 25. gr. skipulagslaga. Ítrekað er að það eitt að frávik séu frá landskipulagsstefnu getur ekki leitt til þess að form- eða efnisgallar séu á svæðisskipulaginu, enda er beinlínis gert ráð fyrir því í 4. mgr. 10. gr. skipulagslaga að sveitarstjórn geti vikið frá landskipulagsstefnu við gerð skipulagsáætlana sinna, svo lengi sem slíkt frávik er rökstutt.

Svæðisskipulagsnefnd vísar aðfinnslum Skipulagsstofnunar varðandi skort á greiningum, sem fram koma í erindi Skipulagsstofnunar til Innviðaráðuneytisins frá 19. ágúst, við stefnumörkun um ferðabjónustustaði, aftur til föðurhúsanna. Stefna Landskipulagsstefnu 2015-2026 er um margt úrelt þegar kemur að flokkun bjónustustaða, eins og rakið er í umhverfismatskýrslunni á bls. 39-44 og birt er hér að framan. Hún byggir á flokkun ferðabjónustustaða í svæðisskipulagi miðhálandisins frá 1999. Í Landskipulagsstefnu 2015-2026 var kveðið á um að við næstu endurskoðun landskipulagsstefnu myndu liggja fyrir betri upplýsingar til að endurskoða stefnuna. Árið 2018 kom út yfirlit yfir mannvirki á miðhálandinu (fylgiskjal) sem var hluti af framfylgdarverkefni landskipulagsstefnu. Það yfirlit virðist ekki hafa verið nýtt við endurskoðun landskipulagsstefnu og skemmt er frá því að segja að í endurskoðaðri landskipulagsstefnu 2024-2038 er hvergi að finna flokkun ferðabjónustustaða. Flokkun ferðabjónustustaða á miðhálandinu úr landskipulagsstefnu 2015-2026 hefur því verið felld úr gildi.


Í Svæðisskipulagi Suðurlálandis 2022-2042 hafa ferðabjónustustaðir verið færðir á milli flokka til að endurspegla þróun á hverjum stað á sífustu árum. Er því í reynd ekki verið að breyta stefnu um ferðabjónustu heldur færa flokkun ferðabjónustu til samræmis við þá þróun sem þegar hefur átt sér stað, samþykkt aðalskipulög og deiliskipulög, og vilja sveitarfélaganna. Áhrif af breyttri flokkun eru á heildina lítið ekki talin líkleg til að hafa áhrif á náttúru vegna aukinnar umferðar eða skerðingar á víðernum sem neinu nemur. Ekki er því hægt að fallast á það með Skipulagsstofnun að vikið sé „grundvallaratriðum“ frá landskipulagsstefnu í þessum efnum. Þá er ekki um breyttar áherslur að ræða, eins og haldið er fram í erindi Skipulagsstofnunar.

E. **Háumýrar eru færðar niður um flokk úr hálandsmiðstöð í fjallast.**

Engin uppbygging er í dag á Háumýrum. Þar voru ummúlaðir Landsvirkjunar en þær hafa verið ífarazgáðar og landið þar í kring lagat. Háumýrar eru því ekki lengur sa viðkomustöðvar sem þær voru áður og engin áform eru um uppbyggingu á svæðinu sem gæti samræmt því að svæðið verði hálandsmiðstöð. Því er gert ráð fyrir að færa Háumýrar niður um flokk úr hálandsmiðstöð í fjallast. Háumýrar eru innan marka friðlandisins í bjónustvernum.

F. **Sex skolasvæði/ferast niður og verða fjallast.**

Sáhi, Markafellsskóli, Hagevato, Hábjónur, Heamngi og Skjalpane ferast úr flokki Hálandis í fjallast í samræmi við umfang og uppbyggingu sem áætluð er í þessum rökum til framfærðar Stefna og Sveitarfélaganna á Suðurlálandinu. Er að þessu staði fjallastöðvar og staftunur er að tvo verði áfram. Engin gúsaþustaða er í hljóðgöngum í Áshreppi og Skjalpanesi Bláskógabyggð.



D. **Hólskógur og Hrauneyjar eru færðar niður um flokk úr jafar-miðstöð hálandsmiðstöð.**

2.5.3.2 **Bjónustusvæði sem lagt er til að færast niður um flokk.**

Hólskógur og Hrauneyjar eru færðar niður um flokk úr jafar-miðstöð hálandsmiðstöð. Stefna svæðisskipulags Suðurlálandis er að Hólskógur og Hrauneyjar verði hálandsmiðstöðvar og jafarmiðstöðvar eru ekki innan Suðurlálandis, heldur utan þess. Í landskipulagsstefnu er fjallað um þann möguleika að aðalskipulag sé þegi að gættu eða fyrir jafarmiðstöðum niðan hálandsmarkna en svæðisráðgjafi hafi þær samræmi sína stefnu um þær.

Svæðisskipulagið gerir ráð fyrir að jafarmiðstöðvar séu neðan hálandsmarkna og flestar þeirra þjóna hlutverks jafarmiðstöðva nu þegar. Jafarmiðstöðvar eru stjórtað á korti til áskýringu.

44

Eins og rakið hefur verið er að finna skýran rökstuðning fyrir hugsanlegu ósamræmi við landskipulagsstefnu í þessum efnum í greinargerð með svæðisskipulaginu.

Ef stefna Svæðisskipulags Suðurlandis 2022-2042 um þjónustustaði verður ekki staðfest af ráðherra, þá verður staðan sú að engin heildstæð stefna um flokkun ferðabjónustustaða verður í gildi. Með því að leggjað gegn staðfestingu stefnu svæðisskipulagsins um flokkun þjónustustaða er Skipulagsstofnun því að leggjað gegn vilja sveitarfélaganna til að setja samræmda stefnu um þjónustustaði á Suðurlandinu. Verður að teljast fráleitt af Skipulagsstofnun að setja þeirri stefnumörkun þær skorður, að hana megi ekki vinna eða hrinda í framkvæmd fyrir en framfylgdarverkefni nýsambýktrar landskipulagsstefnu verði lokið, sbr. nánari umfjöllun í kafla 6 hér að neðan.

Á engan hátt eru sveitarfélögin á Suðurlandinu að koma fram með breyttar áherslur eins og Skipulagsstofnun heldur fram. Þvert á móti byggir stefna og útfærsla svæðisskipulagsins varðandi uppbyggingu stofnvega með bundnu síftlagi á samþykktum aðalskipulagsáætlunum sveitarfélaganna Bláskógabyggðar, Rangárbings Ytra og Ásahrepps, sem hafa hlotið staðfestingu Skipulagsstofnunar. Nýtur sú stefna einróma stuðnings þeirra ellefu sveitarfélaga sem að svæðisskipulaginu standa, auk þess að vera afraктur þeirrar stefnumótunar sem Svæðisskipulagið byggir á eftir fjögurra ára vinnu, þar sem m.a. var tekið tillit til þeirra athugasemda við skipulagstillöguna sem bárust við kynningu vinnustillögu og auglýsingu hennar. Stefna skipulagsins um flokkun ferðabjónustustaða byggir á gögnum eins og ítarlega hefur verið gerð fyrir.

Í umhverfismatsskýrslu svæðisskipulagsins eru sett fram mat á umhverfisáhrifum stefnumörkunar í skipulaginu og farið yfir forsendur fyrir stefnumörkun þess. Svæðisskipulagsnefnd gerir grein fyrir því í umhverfismatsskýrslu að óvissa sé um áhrif stefnunnar m.a. hvað varðar samgöngur, þar sem áhrifin eru háð útfærslu stefnunnar á síðari stigum, s.s. við gerð skipulagsáætla eða við mat á umhverfisáhrifum framkvæmda. Svæðisskipulagsnefnd er þar að gera hreinskilningsgrein fyrir mati á áhrifum stefnunnar á umhverfið, en nánari útfærsla stefnunnar mun fara fram í aðalskipulagi, deiliskipulagi og við framkvæmdir sem á henni byggja. Þar skiptir til að mynda höfuðmáli að lokið verði við mótun hönnunarviðmiða um hálendisvegi sem taki mið af veðleggingu í öbyggingum og lítt snortinni náttúru. Slík hönnunarviðmið liggja ekki fyrir í dag enda eru slík atriði ekki útfærð með nákvæmum hætti í svæðisskipulagi.

Sú krafa sem fram kemur í áltí Skipulagsstofnunar um Svæðisskipulagið frá 19. júní 2024, þess efnis að stefna Svæðisskipulagsins um vegakerfi og flokkun ferðabjónustustaða verði ekki innleið inn í aðalskipulög sveitarfélaganna og ekki veitt framkvæmdaleyfi á grunni hennar fyrir en stefnan verði endurskoðuð að loknum aðgerðum nr. 6, 12 og 13 í fimmm ára aðgerðaáætlun nýrrar landskipulagsstefnu 2024-2038 er í þessu ljósi aligjölega fráleitt að mati Svæðisskipulagsnefndar. Órækt er að slá öllum áætlunum um vegakerfi og ferðabjónustustaði á Suðurlandinu á frest um óákveðinn tíma, þar til aðgerðum nýsambýktrar landskipulagsstefnu í tengslum við þróun stefnumótunar um vegakerfi miðhálendisins, uppbyggingu ferðabjónustumannvirkja og kortlagningu víðerna verði lokið. Slík krafa á sér enga stoð í lögum eða reglugerðum á sviði skipulagsmála. Einnig telur Svæðisskipulagsnefnd fráleitt að ætlast til þess að engin flokkun ferðabjónustustaða á Suðurlandinu verði í gildi næstu ár, þegar það var sameiginleg ákvörðun sveitarfélaganna á Suðurlandi að þörf væri á því að móta sameiginlega stefnu um flokkun ferðabjónustustaða í samræmi við þá þróun á uppbyggingu ferðabjónustu sem hefur átt sér stað á svæðinu og fyrirhuguð er í aðalskipulagsáætlunum sveitarfélaganna. Svæðisskipulagsnefnd áráttar í þessu sambandi að skipulagsvaldið er í höndum sveitarfélaga samkvæmt 3. gr. skipulagslaga og verður það vald ekki takmarkað nema skýr lagaheimild standi til þess, sbr. einnig 1. mgr. 78. gr. stjórnskránnar.

4. Landskipulagsstefna er ekki bindandi við gerð skipulagsáætla.

Í greinargerð Landskipulagsstefnu 2015-2026 um þjónustustaði segir á bls. 16:

„Eins og að framan er rakið felur landskipulagsstefna í sér lítt breytta stefnu frá svæðisskipulagi miðhálendisins hvað varðar staðsetningu og umfang ferðabjónustustaða á hálendinu. Gengið er út frá því að þegar kemur að fyrstu endurskoðun landskipulagsstefnu liggja fyrir betri gögn til að taka ástöðu til þess hvort forsendur eru til að gera ráð fyrir miklum breytingum á þessari stefnu sem verið hefur í gildi lítt breytt allt frá staðfestingu svæðisskipulagsins árið 1999. Þar verði m.a. endurskoðuð og eftir atvikum sett frekari viðmið um fjölda og staðsetningu ferðabjónustustaða á hálendinu, yfirbragð þeirra og búnað. Niðurstöður úr skráningu á fyrirbyggjandi mannvirkjum og þjónustu á hálendinu eru mikilvægar upplýsingar fyrir slíka frekari stefnumörkun, sem og niðurstöður úr þeirri vinnu sem iðnaðar- og viðskiptaráðherra hlépti af stökkunum haustið 2014 við mótun stefnu og framtíðarsýnar fyrir ferðabjónustu á Íslandi. Jafnframt verður byggt á svæðisbundinni greiningu, svo sem þeirri vinnu sem Rangárbíng eystra og Rangárbíng Ytra og Skattáhræppur hafa unnið í ramma skipulagi fyrir þann hluta hálendisins sem liggur innan sveitarfélaganna og nær m.a. til frjálands að Fjallabaki.“

Þarna er gert ráð fyrir vinnslu upplýsinga um núverandi umfang uppbyggingar ferðabjónustu á hálendinu og að fyrir liggja nánari stefnumörkun við næstu endurskoðun landskipulagsstefnu. Sú stefnumörkun liggur ekki fyrir. Stefna svæðisskipulagsins varðandi flokkun þjónustustaða á hálendinu er því í reynd ekki í ósamræmi við Landskipulagsstefnu 2024-2038. Í aðgerðaáætlun með nýendurskoðaðri landskipulagsstefnu 2024-2038 (líð 12) er gert ráð fyrir að „[þjónustustig svæða á hálendinu verði endurskilgreint til að mæta aukinni eftirspurn ...“ með það að markmiði að „uppbygging ferðabjónustumannvirkja verði innan þolmarka hálendisins“. Þessa vinnu á að vinna 2025-2026 og er kveðið á um að Samband íslenskra sveitarfélaga og sveitarfélög á hálendinu verði samstarfsaðilar við þessa vinnu. Þegar vinnunni verður lokið mun Svæðisskipulagsnefnd yfirfara hana en Svæðisskipulagsnefnd væntir þess einnig að stefna nefndarinnar og sveitarfélaganna 11 sem stöðu að gerð svæðisskipulagsins verði innlegg í þá vinnu.

Samkvæmt þessu hafnar Svæðisskipulagsnefnd því áltí Skipulagsstofnunar að stefna svæðisskipulagsins um flokkun ferðabjónustustaða og uppbyggingu á þeim víki í grundvallaratriðum frá landskipulagsstefnu og að ekki hafi verið færð skýr rök fyrir nauðsyn þess að víkja frá landskipulagsstefnu.

Niðurstaða Svæðisskipulagsnefndar um stefnu svæðisskipulagsins varðandi uppbyggingu stofnvega með bundnu síftlagi og breytta flokkun ferðabjónustustaða

Samandrögð er hafnað því áltí Skipulagsstofnunar að form- og efnisgallar séu á Svæðisskipulagi Suðurlandis 2022-2042, hvað varðar stefnu um uppbyggingu stofnvega með bundnu síftlagi og flokkun og uppbyggingu ferðabjónustustaða.

Stefna Svæðisskipulags Suðurlandis um höflega uppbyggða stofnvegi á hálendinu, sem að jafnaði verði lagðir Klaðningu, er í fullu samræmi við aðalskipulagsáætlanir Bláskógabyggðar, Ásahrepps og Rangárbings Ytra, sem voru unnar í samræmi við lög og bestu fánalegu gögn, og staðfestar af Skipulagsstofnun. Auk þess er um að ræða einróma stefnu svæðisskipulagsnefndar og þeirra 11 sveitarfélaga sem að skipulaginu standa. Sama á við um stefnu Svæðisskipulags Suðurlandis um flokkun ferðabjónustustaða.

Í ljósi ofangreindrar umfjöllunar er harðlega mótmælt því sjónarmiði Skipulagsstofnunar, sem kemur fram í erindi stofnunarinnar til Innviðaráðuneytisins 19. ágúst 2024, að Svæðisskipulagsnefnd hafi ekki fært skýr rök fyrir nauðsyn þess að víkja frá landskipulagsstefnu um stofnvegi með bundnu síftlagi og flokkun ferðabjónustustaða.

Svæðisskipulagsnefnd leggur áherslu á að landskipulagsstefna er ekki bindandi fyrir sveitarfélög við gerð skipulagsáætla, heldur er hún eingöngu til viðmiðunar um stefnumörkun. Í nefndaráriti við þingsályktun um landskipulagsstefnu fyrir árin 2024-2038 ásamt fimm ára aðgerðaaætlun fyrir árin 2024-2028, sem var samþykkt þann 16. maí 2024, kemur eftirfarandi fram um skipulagsskyldu sveitarfélaga:

Skipulagsskylda sveitarfélaga.
Fyrir nefndinni var fjallað um skipulagsvald sveitarfélaga sem og að hvaða leyti landskipulagsstefna hefur bindandi gildi. Í 4. mgr. 10. gr. skipulagslaga segir að sveitarfélög skuli við gerð skipulagsáætla eða breytinga á þeim taka mið af stefnunni og eftir því sem við á samræma þær landskipulagsstefnu innan fjögurra ára frá samþykkt heimar. Teji sveitarstjórn sér ekki bera að taka mið af samþykktu landskipulagsstefnu skal hún gera röksúdda grein fyrir því og skal röksúddingurinn fylgja með tillögu að skipulagsáætlun þegar hún er send skipulagsstofnun.
Meiri hlutfinn hefur á að í greinargerð með tillögunni segir að landskipulagsstefna sé fyrst og fremst framfylgt í skipulagsáætlunum sveitarfélaga. Samkvæmt skipulagslögum skulu sveitarfélög taka mið af landskipulagsstefnu við gerð aðal- og svæðisskipulags. Landskipulagsstefna hefur einnig áhrif á áætlunir stjórnvalda í einstökum málaflokkum sem varða landnotkun og byggingarmála. Meiri hlutfinn áreitar að landskipulagsstefna er stefnumarkandi og ekki beinlínis bindandi við gerð skipulagsáætla, þrátt rökstýrja henni ákvörðun um að teki ekki mið af henni.

Svæðisskipulagsnefnd veur athygli ráðherra á því að landskipulagsstefna er eingöngu stefnumarkandi en ekki bindandi við gerð skipulagsáætla, þrátt fyrir að sveitarfélögum beri að rökstýrja ákvörðun sína um að taka ekki mið af henni, sbr. 4. mgr. 10. gr. skipulagslaga. Skipulagslög kveða ekki á um að stefna svæðisskipulags skuli vera í fullu samræmi við landskipulagsstefnu. Ekki er því tækt að synja staðfestingar á svæðisskipulagi eingöngu á þeim grundvelli að skipulagi víki frá landskipulagsstefnu. Slík frávik leiða ekki til efnis- eða formgalla á svæðisskipulaginu, eins og skipulagsstofnun virðist telja.

Í Svæðisskipulagi Suðurlandis 2022-2042 er rökstutt með viðhliandi hætti hvers vegna Svæðisskipulagsnefnd ákveður að taka ekki mið af flokkum þjónustustaða í Landskipulagsstefnu 2015-2026, svo og hvers vegna svæðisskipulagið gerir ráð fyrir að stofnvegir á hallendinu verði hóflega uppbyggðir og að jafnaði lagðir klæðningu, þ.e. bundnu slitlagi.

Það virðist vera álit Skipulagsstofnunar að þau rök sem fram koma í greinargerð svæðisskipulagsins fyrir því að víkja frá þágildandi Landskipulagsstefnu 2015-2026 séu ekki nægilega góð og að stefna svæðisskipulagsins sé ekki nægilega undirbyggð, vegna þess að ekki sé byggt á niðurstöðu aðgerða skv. aðgerðaaætlun með nýsamþykktu Landskipulagsstefnu 2024-2038, sem ekki hefur enn verið ráðist í og lágu ekki fyrir þegar svæðisskipulagið var staðfest. Sú skoðun Skipulagsstofnunar er ekki byggð á haldberum rökum og fær enga stoð í ákvæðum laga eða regna um svæðisskipulag. Ekki er unnt að synja um staðfestingu svæðisskipulags nema fyrir liggja fyrir og efnisgallar séu á aigreiðslu svæðisskipulagsnefndar eða á gerð skipulagsins. Engir slíkir annmarkar liggja fyrir og virðist álit Skipulagsstofnunar eingöngu byggja á skoðunum þeirrar stofnunar. Í því sambandi skal áréttað að sveitarfélög njóta vírtæks valds í skipulagsmálum og verður það vald hvorki takmarkað né fært í hendur annarra aðila nema skyr lagaheimild standi til þess. Slík lagaheimild er ekki fyrir hendi í þessu tilvik. Skoðun Skipulagsstofnunar um að óheppilegt sé að móta stefnu Suðurlandis um vegakerfi og ferðaþjónustustaði fyrir en opinberar stofnanir hafi unnið þau framfylgdarverkefni sem kveðið er á um í nýsamþykktu aðgerðaaætlun með Landskipulagsstefnu 2024-2038 getur engan veginn leitt til þess að unnt sé að synja um staðfestingu svæðisskipulagsins. Engin stoð er fyrir því að byggja synjun um staðfestingu svæðisskipulags á landskipulagsstefnu eða aðgerðaaætlun sem tók gildi eftir að svæðisskipulagið var samþykkt af hálfu hlutaðeigandi sveitarstjórna.

Það er mat svæðisskipulagsnefndar að stefnumörkun sú sem fram kemur í svæðisskipulagi Suðurlandis um uppbyggingu stofnvega með bundnu slitlagi og breytta flokkun ferðaþjónustustaða og uppbyggingu á þeim sé vel undirbyggð, en hún byggir sem fyrr segir á stefnu í aðalskipulagsáætlunum sveitarfélaganna, samþykktu deilisskipulagi þeirra og niðurstöðum svæðisskipulagsnefndar sem og sveitarstjórnanna eilefu sem að skipulaginu

standa og unnu að stefnumörkun þess í samræmi við ákvæði skipulagslaga. Er því vísað á bug skoðunum Skipulagsstofnunar um að stefnumörkunin sé ekki nægilega undirbyggð.

5. Engir form og efnisgallar eru á svæðisskipulaginu.

Svæðisskipulagsnefnd áreitar að þar sem skipulagsvaldið er í höndum sveitarfélaganna þarf skýra lagaheimild fyrir hvers konar afskiptum ráðherra af gerð skipulagsáætla. Ráðherra hefur þannig ekki vald yfir sveitarstjórn um á sviði skipulags- og byggingarmála nema á grundvelli sérstakra lagaheimilda, sbr. til hliðsjónar *dóm Hæstaréttar í máli nr. 579/2010*. Því verður að telja að ráðherra geti ekki sýnið staðfestingar á svæðisskipulagi nema skýrt liggja fyrir að tiltekinn efnis- eða formgallar séu á skipulaginu. Eins og rakið hefur verið er í greinargerð með svæðisskipulaginu og í umhverfismatsskýrslu gerð rökstudd grein fyrir ósamræmi við þá landskipulagsstefnu sem var í gildi þegar svæðisskipulagið var staðfest, í samræmi við 4. mgr. 10. gr. skipulagslaga. Skipulagsstofnun hefur ekki gert aðrar athugasemdir við málsmæðferð sveitarstjórna við gerð og undirbúning svæðisskipulagsins og var sú málsmæðferð að öllu leyti í samræmi við ákvæði skipulagslaga. Verður því ekki séð að ráðherra sé heimilt að synja staðfestingar á svæðisskipulaginu á þeim grundvelli sem byggt er á í erindi Skipulagsstofnunar til ráðherra frá 19. ágúst 2024.

6. Kröfur Skipulagsstofnunar um setningu fyrirvara í Svæðisskipulag Suðurlandis fá enga stoð í lögum

Sjónarmið Skipulagsstofnunar í aigreiðslu Skipulagsstofnunar 19. júní 2024.

Í erindi Skipulagsstofnunar til svæðisskipulagsnefndar frá 19. júní 2024 fór stofnunin fram á að settir yrðu fyrirvarar í Svæðisskipulag Suðurlandis þess efnis að stefna skipulagsins værdandi gerð og hönnun vegna og stefna um flokkun ferðaþjónustustaða yrði endurskoðuð þegar vinnu við þar að lútandi framfylgdarverkefni, þ.e. aðgerðir nr. 6 og 12 samkvæmt aðgerðaaætlun með landskipulagsstefnu 2024-2038 yrði lokið. Auk þess skyldi settur fyrirvari vegna vinnu við kortlagningu víðerna í samræmi við aðgerð nr. 13 í aðgerðaaætluninni. Jafnframt gerði Skipulagsstofnun þá kröfu að kveðið yrði á um það í svæðisskipulaginu að stefna svæðisskipulagsins yrði ekki innleidd í aðalskipulag sveitarfélaganna og að ekki yrðu veitt framkvæmdaleyfi á grundvelli hennar fyrir en endurskoðun svæðisskipulagsins á stefnu um vegakerfi miðlandisins, þjónustustaði ferðamanna og vendarsvæði yrði lokið á grundvelli ofangreindra framfylgdarverkefna Landskipulagsstefnu 2024-2038.

Setti stofnunin það sem skilyrði fyrir staðfestingu Svæðisskipulagsins að ofangreindir fyrirvarar yrðu settir í Svæðisskipulagið, eins og fram kemur í bréfi Skipulagsstofnunar frá 19. júní 2024:

Framfylgt Svæðisskipulag Suðurlandis 2022-2042
Fari svæðisskipulagsnefnd að ofangreindum tilmaulum Skipulagsstofnunar værdandi setningu fyrirvara í stefnunni mun stofnunin staðfesta svæðisskipulagið, þar með mun stefna stjórnvalda í viðandi landskipulagsstefnu værdandi uppbyggingu samþöngumannvirkja og flokkun og uppbyggingu ferðaþjónustustaða gilda værdandi allar ákvarðanir svæðisskipulagsnefndar og ákvarðanir sveitarstjórna við nánari útfærslu hennar í aðalskipulagi taka sömuleiðis mið af henni.
Telji svæðisskipulagsnefnd hins vegar ekki unnt að gera ofangreindar breytingar á svæðisskipulaginu, mun Skipulagsstofnun afgreiða Svæðisskipulag Suðurlandis 2022-2042 til innviðaráðherra skv. 5. mgr. 25. gr. skipulagslaga. Þar segir að telji Skipulagsstofnun að synja beri svæðisskipulagi staðfestingu skuli hún senda tillögu um það til ráðherra innan fjögurra vikna frá því að henni berst tillaga að svæðisskipulagi. Skil tillagan rökstudd með greinargerð þar sem fram komi hvort form- eða efnisgallar séu á afgreiðslu svæðisskipulagsnefndar eða á gerð skipulagsins. Aður en ráðherra tekur ákvörðun skal hann leita umsagnar svæðisskipulagsnefndar.

Farið er nánar yfir fyrirvarana í bréfi Skipulagsstofnunar frá 19. júní 2024 eins og hér kemur fram:

Forsendur staðfestingar

Til þess að unnt sé að staðfesta svæðisskipulagið þarf að setja eftirfarandi fyrirvara þess efnis að stefna svæðisskipulagsins varðandi gerð og hönnun vega og stefna um flokkun ferðaþjónustustaða verði endurskoðuð þegar vinnu við þar að lútandi framfylgðanverkefni, samkvæmt ófargreindri fimminn á aðgerðaaætlun með landskipulagsstefnu, er lokið:

- Í kafla 3.1.1 um stofnvegi og tengivegi um hálendi komi fyrirvarar vegna aðgerðar nr. 6 um *Stefnumótun um vegakerfi miðhálandisins.*
 - Markmið aðgerðar: Að þróa stefnu um samgöngur á miðhálandinu með tillit til náttúru og landslagsverndar.
 - Lýsing aðgerðar: Unnti verði að greiningu á ástandi vega á miðhálandinu og lagt mat á mismunandi kosti við þróun samgöngulegrs miðhálandisins og útfærslu vega á miðhálandinu. Mátun verði stefna um uppbyggingu vegsamanganga í samræmi við gildi miðhálandisins í náttúrufræðilegu og landslagslegu tilliti. Lögð verði áhersla á orkuskipti í samgöngum og mögulegs dryggishlutverks vegna náttúruár.
 - Fyrirvari: Stefna Svæðisskipulags Suðurlandshalds 2022-2042 varðandi vegakerfi miðhálandisins verður endurskoðuð þegar lokið hefur verið við aðgerð nr. 6 samkvæmt fimminn á aðgerðaaætlun fyrir árin 2024-2028 sem lögð var fram með Landsskipulagsstefnu 2024-2038 og samþykkt hefur verið á Alþingi. Stefnan verður ekki innleidd í aðalskipulag sveitarfélaganna og ekki veitt framkvæmdaleyfi á grunni hennar fyrir en endurskoðun hennar er lokið.
- Í kafla 3.2.1 um þjónustustaði ferðamanna komi fyrirvari vegna aðgerðar nr. 12: *Uppbygging ferðaþjónustumannvirkja á hálendinu.*
 - Markmið aðgerðar: Að uppbygging ferðaþjónustumannvirkja verði innan þolmarka hálendisins.
 - Lýsing aðgerðar: Þjónustustig svæða á hálendinu verði endurskilgreint til að mæta aukinni eftirspurn. Við uppbyggingu verði þess gætt að skerða ekki óbyggðaupplifun, landslag og náttúruástandi. Mikilvægt verði að greina þolmörk helstu áfangastaða miðhálandisins, þ.e. þolmörk náttúru, innviða, ferðamanna og samfélags, og meta á þeim grunni hvort þörf sé á að breyta áherslum í mannvirkjagerð fyrir næstu endurskoðun landsskipulagsstefnu.
 - Fyrirvari: Stefna Svæðisskipulags Suðurlandshalds 2022-2042 varðandi þjónustustaði ferðamanna verður endurskoðuð þegar lokið hefur verið við aðgerð nr. 6 samkvæmt fimminn á aðgerðaaætlun fyrir árin 2024-2028 sem lögð var fram með Landsskipulagsstefnu 2024-2038 og samþykkt hefur verið á Alþingi. Stefnan verður ekki innleidd í aðalskipulag sveitarfélaganna og ekki veitt framkvæmdaleyfi á grunni hennar fyrir en endurskoðun hennar er lokið.
- Í kafla 4.3 um vemdarsvæði komi fyrirvari vegna aðgerðar nr. 13: *Kortlagning víðernna.*
 - Markmið aðgerðar: Að ljúka kortlagningu víðernna.

- Lýsing aðgerðar: Lokið verði vinnu við kortlagningu víðernna út frá þeim viðmiðum sem sett eru fram í lögum um náttúruvernd, nr. 60/2013. Kortlagning víðernna verði upp færð reglulega og gerð aðgengileg fyrir skipulagsvinnu sveitarfélaga og annarra aðila.

- Fyrirvari: Stefna Svæðisskipulags Suðurlandshalds 2022-2042 varðandi vemdarsvæði verður endurskoðuð þegar lokið hefur verið við aðgerð nr. 13 samkvæmt fimminn á aðgerðaaætlun fyrir árin 2024-2028 sem lögð var fram með Landsskipulagsstefnu 2024-2038 og samþykkt hefur verið á Alþingi. Stefnan verður ekki innleidd í aðalskipulag sveitarfélaganna og ekki veitt framkvæmdaleyfi á grunni hennar fyrir en endurskoðun hennar er lokið.

- Auk þess verði framangreindir fyrirvarar settir fram í kafla 7.1 um framfylgd svæðisskipulagsins.

Sjónarmið og umsögn Svæðisskipulagsmálaráðs

Svæðisskipulagsnefnd telur frálieitt að Skipulagsstofnun hafi setti það sem skilyrði fyrir staðfestingu Svæðisskipulags Suðurlandshalds, að öll stefna svæðisskipulagsins um vegakerfi miðhálandisins, flokkun ferðaþjónustustaða og vemdarsvæði Suðurlandshalds verði sett á is og taki ekki gildi fyrir en aðgerðum nr. 6, 12 og 13 í aðgerðaaætlun með Landsskipulagsstefnu 2024-2038 verði lokið. Þess skal getið að hér er um að ræða verkefni sem samkvæmt Landsskipulagsstefnu 2015-2026 átti að vera fyrir löngu lokið við að vinna en þessum verkefnum var ekki hrint í framkvæmd af hálfu opinberra stjórnvalda.

Engin leið er að spá fyrir um hvenær áhersluverkefnum í Landsskipulagsstefnu 2024-2038 verði lokið. Eftirlitst yfirlit á kröfur Skipulagsstofnunar myndi því ríkja algjör óvissa um skipulagsvinnu sveitarfélaga á Suðurlandshaldinu. Ótækt er að láta sveitarfélög á svæðinu bíða með gerð skipulagsáætlaða en óákveðinn tíma þar til opinberar stofnanir hafa unnið vinnu sína í samræmi við umrædda aðgerðaaætlun.

Afstaða Skipulagsstofnunar er frálieitt að mati svæðisskipulagsnefndar og stenst það enga skoðun, og alls ekki lög eða reglugerðir, að láta framfylgðanverkefni landsskipulagsstefnu stöðva gildistöku Svæðisskipulags Suðurlandshalds. Skipulagslög gera ráð fyrir sérstakri málsmeðferð við endurskoðun svæðisskipulags og því er engin ástæða til að setja fyrirvara um endurskoðun, eins og Skipulagsstofnun leggur til í afgreiðslu sinni. Skv. 26. gr. skipulagslaga ber svæðisskipulagsnefnd eftir hverjar sveitarstjórnarkosningar að „koma saman og meta hvort ástæða sé til að endurskoða svæðisskipulagið. Skal sú ákvörðun m.a. taka mið af því hvort landsskipulagsstefna kalli á endurskoðun svæðisskipulagsins.“

Skipulagsstofnun lagði til að settir yrðu fyrirvarar um stefnu Svæðisskipulagsins, sem 11 sveitarfélög á Suðurlandi höfðu sammælt um og breið sátt ríkir um, vegna aðgerðaaætlunar 2024-2028, sem tók gildi eftir samþykkt svæðisskipulagsins. Stefnumótun svæðisskipulagsins er afrakstur fjögurra ára vinnu, stefnumótunar sem byggir á ríkulegu samráði, öflugri samtali sveitarfélaganna ellefu sem að skipulaginu standa, auk þess sem lögð var sérstök áhersla á að hafa gott samráð við Skipulagsstofnun með endurteknum fundum með stofnuninni.

Landsskipulagsstefna er stefnumarkandi og ekki bindandi við gerð skipulagsáætlaða, en rökstyðja ber ákvörðun um að taka ekki mið af henni. Það er gert í Svæðisskipulagi Suðurlandshalds 2022-2042. Vald til skipulagningar Suðurlandshaldsins er í höndum þeirra sveitarfélaga sem stöðu að gerð umræddas svæðisskipulags. Skipulagsvaldið verður ekki tekið úr höndum sveitarfélaganna með vísan til þess að opinberar stofnanir eigi eftir að ráðast í tiltekna stefnumótun á komandi árum samkvæmt aðgerðaaætlun sem tók gildi eftir samþykkt svæðisskipulagsins og engin vísna er um hvenær verði hrint í framkvæmd.

Svæðisskipulagsnefnd telur að þeir fyrirvarar sem Skipulagsstofnun lagði til fái enga stöð í ákvæðum laga eða reglugerða á sviði skipulagsmála. Ekki komi til greina að fresta gildistöku eða framkvæmd svæðisskipulagsins þangað til vinnu við framfylgdarkerfi samþykkrar landsskipulagsstefnu, sem ekki hafði tekið gildi þegar svæðisskipulagið var samþykkt endanlega í sveitarstjórnunum, verði lokið. Augljóst er að það mun taka mörg ár að vinna umrædd framfylgdarkerfi um stefnumótun fyrir vegakerfi miðhálandisins, uppbyggingu ferðaþjónustu á hálendinu og kortlagningu víðerna, og engan veginn er hægt að sjá hvernær þeim verkefnum yrði lokið. Í því sambandi ber að hafa í huga að sambærileg framfylgdarkerfi frá fyrri landsskipulagsstefnu var ekki lokið þegar hún rann sitt skeið á enda, þ.e. framfylgdarkerfi sem sneru að stofnvegum á hálendinu, þjónustustöðum og víðernum en ekkert þessara verkefna hefur verið unnið á þeim tíma sem liðin er síðan landsskipulagsstefna 2015-2026 var samþykkt á Alþingi. Hér má sjá þau verkefni sem hér er vísað til, úr Landsskipulagsstefnu 2015-2026, sem ekki hafa verið unnin:

- Önnur verkefni stjórnmála:*
 - 1.1.4 Kortlagning víðerna.**
Skipulagsstofnun og Umhverfisstofnun hafi forgöngu um að reglulega liggi fyrir upptæð kort af umfangi og þróun víðerna á miðhálandinu. Í því felst að ákveða viðmið fyrir mat á umfangi víðerna út frá skipulagsáhrifnum og að hafa kort sem upptæð eru reglulega um umfang víðerna aðengileg fyrir skipulagsvinnu sveitarfélaga og annarra aðila.
- 1.2.3 Mat á þörf fyrir uppbyggingu ferðaþjónustunnarvíða.**
Skipulagsstofnun, í samvinnu við Ferðamálastofn, Samband íslenskra sveitarfélaga og sveitarfélög á hálendinu, sáti upplýsingum um þörf fyrir breytar áherslur í mannvirkjagerð fyrir næstu endurskoðun landsskipulagsstefnu, m.a. með hliðsjón af ferðamálasteðnu og staðbundinni greiningu og stefnumótun á einstökum svæðum innan miðhálandisins. Haft verði samráð við hlutaðeigandi stofnanir og hagsmunaaðila.
- 1.2.3 Vinnari stefnumótun um vegakerfi miðhálandisins.**
Við endurskoðun landsskipulagsstefnu og samgönguáætlunar vinni skipulags- og samgönguvirðindi með hlutaðeigandi stofnunum og hagsmunaaðilum að nánafr greiningu á kostum varðandi þróun samgöngukerfis og útfærslu vegna á miðhálandinu. Þar verði m.a. metið ástand vegna og sú stefna sem sett var um samgöngukerfi á hálendinu með svæðisskipulagi miðhálandisins. Einnig verði höfð hliðsjón af áhrakstri vinnu sem litaðar- og vöðskiparaðherra setti af stað haustið 2014 við mókun stefnu og framfarissýmar fyrir ferðaþjónustu á Íslandi.

Sambærileg áhersla um stefnumótun um vegakerfi miðhálandisins – er sett fram í aðgerð 2.4.3. í samgönguáætlun 2020-2034, sem samþykkt var á Alþingi 29. júní 2020. Í umsoðn Skipulagsstofnunar við drög að skipulagslýsingu Svæðisskipulags Suðurlandshálendis dags. 16. mars 2021 er sagt að vinna á grunni þessa sé að hefjast hjá Vegagerðinni. Skemmst er frá því að segja að þessi vinna, sem átti að vera að hefjast hjá Vegagerðinni í mars 2021 hefur ekki enn litið dagsins ljós.

Sjá hér úr umsoðn Skipulagsstofnunar við drög að skipulagslýsingu Svæðisskipulags Suðurlandshálendis dags 16. mars 2021:

Landsskipulagsstefnu 2015-2026 er sett fram aðgerð 1.3.3 sem felst í því að skipulags- og samgönguvirðindi, með hlutaðeigandi stofnunum og hagsmunaaðilum, vinni að nánafr greiningu á kostum varðandi þróun samgöngukerfis miðhálandisins og útfærslu vegna. Sambærileg áhersla er sett fram í aðgerð 2.4.3 í samgönguáætlun 2020-2034 og er vinna á grunni hennar að hefjast hjá Vegagerðinni. Að mat Skipulagsstofnunar gæti svæðisskipulagsvinnan lagt af mörkum greiningu og tillögur varðandi þróun samgöngukerfis þessa hluta miðhálandisins auk þess að ákveða ákveðin og taka saman skrá yfir vegi í náttúru lands. Þar er átt við stíra stíva ákvæðum náttúruverndarlaga og reglugerðar á grundvelli þeirra um það hvernig standa skal að ákvæðunum um vegakerfi í náttúru lands, þ.e. um aðrar útkuleiðir utan byggða en þær sem tilheyra þjóðvegakerfinu. Vegakerfin skal unnin samhliða gerð aðalskipulags en einnig er heimilt að vinna slíka vegaskrá við gerð svæðisskipulags.

Vegna þess að ofangreind verkefni voru ekki unnin í kjölfarið á samþykkt landsskipulagsstefnu 2015-2026 og ekki í kjölfarið á samþykkt samgönguáætlun 2020-2034, þá eru þessi sömu verkefni sett sem framfylgdarkerfi inn í landsskipulagsstefnu 2024-2038.

Í kafla 1.1.4. í Landsskipulagsstefnu 2015-2026 kemur fram að „...gert [se] ráð fyrir að Skipulagsstofnun og Umhverfisstofnun hafi forgöngu um að festa ákveðin viðmið og kortleggja reglulega umfang víðerna á hálendinu“. Bráðbirgðarákvæði um kortlagningu víðerna er einnig í náttúruverndarlögum og þar segir að kortlagningu víðerna skuli vera lokið fyrir 1. júní 2023. Er vísað til þessa í umhverfismatsskýrslu fyrir Svæðisskipulag Suðurlandshálendis, bls. 16:

Opinber kortlagning víðerna liggur ekki fyrir en í lögum um náttúruvernd segir að slík kortlagning eigi að liggja fyrir 1. júní 2023. Þess er væntist að sú kortlagning liti dagsins ljós áður en svæðisskipulag Suðurlandshálendis verður staðfest og þá gefist ráðlögum yfirfara skipulagið þannig að það miði útbreiðslu víðerna við hana. Fram að þeim tíma verður miðað við kortlagningu víðerna sem unnin var af Rennsóknarsetri Háskóla Íslands á Hornafirði frá 2021¹⁰ við mat á áhrifum á víðerni og við mat á verndargildi landslagsheilda. Kortlagningin var unnin fyrir Rammaáætlun og er valið að miðað við hana við vinnslu svæðisskipulagsins þar sem hún er unnin í tengslum við áætlanagerð stjórnvalda.

Að staðreyna hvaða svæði eru óbyggð víðerni er vandkvæðum bundið á meðan opinber kortlagning liggur ekki fyrir. Það er því ákveðin óvissa um umfang þeirra þó það liggir fyrir að innan Suðurlandshálendis eru sannanlega víðerni. Í landsskipulagsstefnu er gert ráð fyrir að Skipulagsstofnun og Umhverfisstofnun hafi forgöngu um að festa ákveðin viðmið og kortleggja reglulega umfang víðerna á hálendinu. Í landsskipulagsstefnu er sveitar-

Send var fyrirspurn til Skipulagsstofnunar og Umhverfisstofnunar á vinnslutíma svæðisskipulagsins og spurt hvar vinna við kortlagningu víðerna staði og bárust engin svör við því hvort unnið væri að þessari kortlagningu eða hvernær kortlagningin myndi liggja fyrir. Í lið 13 í nýsamþykkrri fimm ára aðgerðaráætlun með Landsskipulagsstefnu 2024-2038 er sett það markmið að lokið verði kortlagningu víðerna á árunum 2024-2025.

landsskipulagsstefna ekki bindandi við gerð svæðisskipulags eins og áður er rakið. Skilyrði Skipulagsstofnunar um að vinnu við skipulagsáætlanir verði frestað um óákveðinn tíma samræmast ekki meðalhöf og eru afar óeðlileg í ljósi ákvæða og markmiða skipulagslaga.

Ekki er hægt að gera þá kröfu til sveitarfélaga að þau endurskoði nýsamþykkt Svæðisskipulags Suðurlandis 2022-2024, sem hefur verið í vinnslu síðastliðin fjögur ár og hefur verið samþykkt af sveitarstjórn um 11. sveitarfélaga að undangenginni víðurhlutamikilli málsmeðferð í samræmi við ákvæði skipulagslaga, á grundvelli nýrrar þingsályktunartillögu um landsskipulagsstefnu 2024-2038 sem samþykkt var á Alþingi þann 16. maí 2024, og að þau fresti framkvæmd skipulagsáætlana sína um óákveðinn tíma þar til slík verkefni hafa verið unnin af hálfu opinberra stofnana.

Skv. 26. gr. skipulagslaga ber svæðisskipulagsnefnd eftir hverjar sveitarstjórnarkosningar að „koma saman og meta hvort ástæða sé til að endurskoða svæðisskipulagið. Skal sú ákvörðun m.a. taka mið af því hvort landsskipulagsstefna kalli á endurskoðun svæðisskipulagsins.“

Sveitarfélög fara með skipulagsvald á hálendi Íslands innan sína marka. Víða hefur þeim verið legið á hálsi vegna þess að skipulag hálendisins tekur ekki mið af fjölda ferðafólks og því beri náttúran skaða af. Ekki er hægt að ætlast til að sveitarfélögin biði með sitt skipulag eftir að tilteknum aðgerðum skv. aðgerðaaætlun nýsamþykkrar landsskipulagsstefnu 2024-2038, sem ekki hafði tekið gildi þegar svæðisskipulagið var samþykkt hjá sveitarstjórn, verði lokið. Auk þess er hér um að ræða sambærileg verkefni og þau sem átti að vinna samkvæmt landsskipulagsstefnu 2015-2026 en voru aldrei unnin. Liggur því ekkert fyrir um að vinnu við þessi verkefni verði lokið á næstu árum.

Að öllu framangreindu virtu er það mat svæðisskipulagsnefndar að afgreiðsla Skipulagsstofnunar fari í bága við meðalhöf.

8. Ágallar á málsmeðferð Skipulagsstofnunar

Skv. 3. mgr. 23. gr. skipulagslaga skal svæðisskipulagsnefnd senda Skipulagsstofnun tillögu að svæðisskipulagi til athugunar eftir að tillagan hefur verið kynnt fyrir almenningi á almennum fundi eða með öðrum fullnægjandi hætti. Þá segir í ákvæðinu: „Hafi Skipulagsstofnun ekki gert athugasemdir innan fjögurra vikna frá því að tillagan barst henni skal tillagan auglýst óbreytt skv. 24. gr. Teiji Skipulagsstofnun að tillagan fullnægi ekki settum kröfum um svæðisskipulag skal hún leita samkomulags við svæðisskipulagsnefnd um breytingar. Nálist ekki samkomulag er svæðisskipulagsnefnd engu síður heimilt að auglýsa tillöguna en athugasemdir Skipulagsstofnunar skulu þá jafnframt auglýstar og liggja frammi með tillöggunni.“

Svæðisskipulagsnefnd bendir á að hvegi í athugun Skipulagsstofnunar samkvæmt 3. mgr. 23. gr. skipulagslaga var gefið til kynna að Skipulagsstofnun teidi þá efnis- eða formgalla vera á tillögu að umræddu svæðisskipulagi, eða ósamræmi við áætlanir, að leitt geti til þess að Skipulagsstofnun meti tillöguna svo að ekki sé hægt að staðfesta hana. Samkvæmt skipulagslögum ber Skipulagsstofnun á þessu stigi að meta hvort svæðisskipulagslagaan fullnægi settum kröfum um svæðisskipulag, þ.e. áður en svæðisskipulagslagaan er auglýst í samræmi við 24. gr. skipulagslaga.

Þann 22. ágúst 2023 var tillaga að Svæðisskipulagi Suðurlandis send til Skipulagsstofnunar með tölvupósti, til athugunar fyrir auglýsingu hennar, í samræmi við 3. mgr. 23. gr. skipulagslaga, ásamt meðfylgjandi gögnum sem eru aðgengileg í skipulagsgátt undir liðnum athugun fyrir auglýsingu, sjá hér:

- o Greinargerð Svæðisskipulags
- o Umhverfismatsskýrsla
- o Flokkun landslags- fylgirt

Ekki er hægt að ætlast til að sveitarfélög biði með alla sína skipulagsvinnu sem getur tengst áhrifum á víðerni á meðan hið opinbera lætur undir höfuð leggjast að sína skyldum sínum og þeim verkefnum sem þeim eru fallin samkvæmt lögum og þeirri stefnumörkun sem hið opinbera vinnur sjálft. Telur svæðisskipulagsnefnd ótæk að sveitarfélög seji skipulagsáætlanir sínar á ís um langan tíma á meðan óvissa ríkir um það hvenær opinber stjórnvöld seji skipulagsáætlun 2024-2038. Þrátt fyrir að sveitarfélögum beri að taka mið af gildandi aðgerðaaætlun með Landsskipulagsstefnu 2024-2038. Þrátt fyrir að sveitarfélögum beri að taka mið af gildandi landsskipulagsstefnu við gerð svæðisskipulags er engin stöð fyrir því í skipulagslögum að þau setji skipulagsvinnu sína á frest um óákveðinn tíma þar til ákveðin verkefni um stefnumörkun verði unnin á vegum ríkisins. Er því ekki hægt að sýnja um staðfestingu á svæðisskipulaginu á þessum grundvelli.

Áréttað er að skv. 26. gr. skipulagslaga ber svæðisskipulagsnefnd eftir hverjar sveitarstjórnarkosningar að „koma saman og meta hvort ástæða sé til að endurskoða svæðisskipulagið. Skal sú ákvörðun m.a. taka mið af því hvort landsskipulagsstefna kalli á endurskoðun svæðisskipulagsins.“ Teiji svæðisskipulagsnefnd við slíkt tilfelli að gera þurfi breytingar á gildandi svæðisskipulagi fer um þá málsmeðferð eftir 22.-25. gr. skipulagslaga, líkt og um gerð nýs svæðisskipulags sé að ræða. Þannig eru sérstök fyrirmæli í 26. gr. skipulagslaga um það hvernig haga beri endurskoðun svæðisskipulags, sem eiga t.d. við í þeim tilvikum þar sem ný landsskipulagsstefna tekur gildi eftir gerð og samþykkt svæðisskipulags. Engin stöð er hins vegar fyrir því í lögnum að sýnað sé um staðfestingu svæðisskipulags á þeim grundvelli að það sé ekki í samræmi við svæðisskipulagsstefnu sem tók gildi eftir samþykkt svæðisskipulagsins eða aðgerðir sem hefur ekki verið ráðist í við samþykkt þess. Ekki er heldur nein stöð fyrir því í lögum að Skipulagsstofnun setji þau skilyrði fyrir staðfestingu svæðisskipulags að það verði endurskoðað að loknum aðgerðum samkvæmt aðgerðaaætlun, sem var samþykkt á Alþingi eftir samþykkt umrædds skipulags, og að þaðð verði með vinnslu aðalskipulags og veitingu framkvæmdaleyfa þar til slíkr endurskoðun hefur verið lokið. Skilyrði Skipulagsstofnunar um setningu fyrirvara um endurskoðun í svæðisskipulagi eiga sér þannig enga stöð í ákvæðum skipulagslaga eða skipulagsreglugerðar um gerð svæðisskipulags og fá þeir ekki staðist náhari skoðun. Auk þess er engin ástæða til að hafa fyrirvara í svæðisskipulaginu um endurskoðun þess, enda mun svæðisskipulagsnefnd samkvæmt 26. gr. skipulagslaga eftir hverjar sveitarstjórnarkosningar meta hvort ástæða sé til að endurskoða svæðisskipulagið með hlífðun af stefnumörkun í þeirri landsskipulagsstefnu sem er gildi hverju sinni.

7. Afgreiðsla Skipulagsstofnunar frá 19. júní 2024 brytur í bága við meðalhöf

Í erindi Skipulagsstofnunar frá 19. júní 2024 kemur fram það álit Skipulagsstofnunar að til þess að unnt sé að staðfesta svæðisskipulagið þurfi að setja fyrirvara í skipulagið um að stefna þess varðandi gerð og hönnun vega og flokkun ferðabjónustustaða verði endurskoðuð þegar vinnu við tiltekin framfylgjanverkefni samkvæmt firm ára aðgerðaaætlun með Landsskipulagsstefnu 2024-2038 verði lokið, svo og að stefnan verði ekki innleidd í aðalskipulag sveitarfélaganna eða veitt framkvæmdaleyfi á grunni hennar fyrir endurskoðun hennar er lokið.

Svæðisskipulagsnefnd bendir á að kröfa Skipulagsstofnunar um að gildistöku stefnu Svæðisskipulags Suðurlandis um stofnvegi og ferðabjónustustaði verði frestað þangað til búið er að vinna ákveðin framfylgjanverkefni samkvæmt aðgerðaaætlun Landsskipulagsstefnu 2024-2038, sem var samþykkt eftir að sveitarfélögin ellefu samþykktu Svæðisskipulagið og að lokinni auglýsingu þess, brjóti í bága við meðalhöf. Ekki er hægt að fara fram á að umrædd sveitarfélög fresti alir vinnu sinni við gerð skipulagsáætlana þangað til framfylgjanverkefni landsskipulagsstefnu hafa verið unnin. Áréttað er að Landsskipulagsstefna 2024-2038 hafði ekki tekið gildi þegar sveitarfélögin ellefu unnu að og samþykktu Svæðisskipulag Suðurlandis 2022-2024. Landsskipulagsstefnan og aðgerðaaætlun með henni getur ekki haft þau afturvirku áhrif að sýnað verði staðfestingar á svæðisskipulaginu, enda ber sveitarfélögum við gerð svæðisskipulags aðeins að taka mið af þeirri landsskipulagsstefnu sem þá er í gildi. Eðli máls samkvæmt gátu sveitarfélögin ekki miðað stefnumörkun sína í svæðisskipulaginu við tilteknar aðgerðir samkvæmt aðgerðaaætlun sem ekki lá fyrir við gerð svæðisskipulagsins. Þar fyrir utan er

- Umsagnir, vinnslutillaga
- Bókarnir sveitarstjórna
- Fundargerð 25. Fundar svæðisskipulagsnefndar

Þann 6. október 2023, rúnum sex vikum síðar og þar með utan þeirra tímamarka sem greinir í 3. mgr. 23. gr. skipulagslaga, sendi Skipulagsstofnun Svæðisskipulagsnefnd Suðurlandis umsögn eftir athugun sína á svæðisskipulagstillögum. Í umsögn sinni benti Skipulagsstofnun á nokkur atriði sem bregðast þyrfti við (fylgiskjal).

Svæðisskipulagsnefnd yfirfór svæðisskipulagstillöguna með hlífðsjón af athugasemdum Skipulagsstofnunar dags. 6. Október 2023. Áð lokinni yfirferð nefndarinnar þann 31. október 2023 var Skipulagsstofnun sent tölvubréf með upplýsingum um þær breytingar sem gerðar voru á gögnum með svæðisskipulaginu til að koma til móts við ábendingar og athugasemdir Skipulagsstofnunar, sem luttu aðallega að því að undirbyggja og rökstyðja enn betur stefnu svæðisskipulagsins og bæta við frekari skýringum. Með fylgdi bókun svæðisskipulagsnefndar þar sem hún samþykkti uppfærð skipulagsgögn, fundargerð nefndarinnar ásamt minnisblaði með viðbrögðum við ábendingum og athugasemdum Skipulagsstofnunar, og skipulagsgögnin fyrir og eftir breytingar á þeim, þar sem breytingar sem gerðar höfðu verið á gögnum voru gulmerktar. Þá kom fram í tölvupóstinum að svæðisskipulagsnefnd samþykkti að tillagan og fylgigögn hemar yrðu auglýst nú þegar athugun Skipulagsstofnunar væri lokið og öll sveitarfélögin sem standa að svæðisskipulaginu hefðu samþykkt auglýsingu þess. Hér er skýskot af tölvupóstinum:

Svæðisskipulag Suðurlandis



Hrafnhildur Brynjólfsson

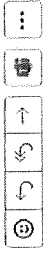
To: Guðrún Lára Sveinsdóttir - SLS

Cc: Bjarni Guðmundsson

SVK: 26



Fundargerð 26.fundur.pdf 996 KB



31.10.2023

Sæl Guðrún Lára.

Nú hefur svæðisskipulagsnefnd lokið yfir tillögu að Svæðisskipulagi Suðurlandis og gert breytingar. Til að koma til móts við ábendingar og athugasemdir í umsögn Skipulagsstofnunar frá 6. október. Uppfærð gögn eru tilbúin og einnig gögn þar sem breytingar eru gulmerktar. Ef þú heitð áhuga á að sjá hverju væri breytt. Hér er bókun svæðisskipulagsnefndar þar sem hún samþykki gögnin og fundargerð nefndarinnar fylgir hér með. Til upplýsingar þa sendi ég þér líka gögnin, en það værdur í gegn um WeTransfer.

Svæðisskipulagsnefnd samþykkir uppfærð gögn og minnisblað (sjá viðauka við fundargerð) með viðbrögðum við ábendingum og athugasemdum Skipulagsstofnunar.

Svæðisskipulagsnefnd samþykkir að tillagan og fylgigögn hemnar verði auglýst nú þegar athugun Skipulagsstofnunar er lokið og öll sveitarfélögin sem standa að svæðisskipulaginu standa hafa samþykkt auglýsingu þess.

Engar efnislegar breytingar voru gerðar á tillögnum sjálfri heldur snúa breytingar á gögnum aðallega að því að byggja betur undir foseindir breytinganna og bæta í texta sem er til skýringar.

Þá er næsta skref að koma gögnum í auglýsingu og þá er ég með tvær spurningar:

1. Stjórn svæðisskipulagsnefndar og Bjarni hjá SASS eru að veita fyrir sér hvort það sé ekki alveg öruggt að tillagan þurfi ekki að fara í aðra umferð til sveitarfélaganna, nú þegar það er þúð að senda hana til athugunar, og bregðast við ábendingum-- heldur sé hægt að fara með hana beint í auglýsingu núna. Þarna eru þau að hofa til 32. gr. og tulkunar á henni. (Ef það þarf að senda tillöguna annan tíning þá þarf að hafa snarar hendur því þetta eru 9 sveitarfélög og þau funda flest í byjun mánaðar)
2. Hvernig er best að snúa sér í því að selja tillöguna í kynningu í Skipulagspótt ? Nú reikna ég ekki með að SASS sé með aðgang að gáttum en mögulega er það fyrsta skref. Hver getur leiðbeint okkur um hversu mikið af gögnum málsins burða að fara inn í gáttina þegar skipulag kemur þangað inn þegar komið er að auglýsingu ?

Með bestu
Hrafnhildur

Ps. Bjarni hjá SASS er í líni og það mig að með sinna samskiptum vegna þessa á meðan svo er.

Svar við póstinum barst frá Skipulagsstofnun þann 1. nóvember 2023 og er hér skjáskot af því svani:

RE: Svæðisskipulag Suðurnáhlendis

Guðrún Lára Sveinsdóttir - SILS <Gu@Hrafnhildur.Brynjólfssonir.is>
To: Hrafnhildur Brynjólfssonir
Cc: Bjarni Guðmundsson; Guðrún Jensdóttir - SILS

Replied to Dynamical
You replied to this message on 11/1/2023 12:00.

Sæl Hrafnhildur

Varðandi samþykki sveitarstjórna þá kveða lögin ekki á um það að þess þurfi. Það er því svæðisskipulagsnefndar að taka afstöðu til þess, ef þau telja tífelt til þess að leita samþykkis sveitarstjórna á ný þá geta þau gert það.

Varðandi Skipulagsáttina og hver eigi að fara með umbod fyrir svæðisskipulagsnefndina eiginvart gáttinni þá bíð ég þig að hafa samband við Guðrúnu Jensdóttur, set hana hér í cc.

Bestu kveðjur, Guðrún Lára

Guðrún Lára Sveinsdóttir
Sveitjón, svæðisskipulags- / Division Head, Municipal Planning
Skipulagsstofnun - National Planning Agency
Bergarhólf 7b, 105 Reykjavík, Ísland - Iceland
Sími 095 4110
www.sipulags.is
www.hrafnhildur.is

Skipulagsstofnun

From: Hrafnhildur Brynjólfssonir <hrafnhildur.brynjolfssonir@rta.is>
Sent: þriðjudagur, 31. október 2023 16:27
To: Guðrún Lára Sveinsdóttir - SILS <Gu@Hrafnhildur.Brynjólfssonir.is>
Cc: Bjarni Guðmundsson <bjarni@skulag.is>
Subject: Svæðisskipulag Suðurnáhlendis

Sæl Guðrún Lára,

Nú hefur svæðisskipulagsnefnd farið yfir tillögu að Svæðisskipulagi Suðurnáhlendis og gert breytingar. Til að koma til mæls við breytingar og athugasemdir í umsoðn Skipulagsstofnunar frá 6. október.

Uppfærð gögn eru tilbúin og einnig gögn þar sem breytingar eru gúlmeiktar, ef þú hefur áhuga á að sjá hvernig þú hefur breytt. Hér er bókun svæðisskipulagsnefndar þar sem hún samþykkir gögnin og fundargerð nefndarinnar fylgja hér með. Til upplýsingar þá sendi ég þér líta gögnin, en það verður í þegi um WeTransfer.

Fylgigögn sem nefnd eru í póstinum voru send með WeTransfer. Staðfesting barst frá WeTransfer um að gögnin voru niðurböluð.

Engar athugasemdir komu frá Skipulagsstofnun um uppfærð gögn.

Í fundargerð 26. fundar svæðisskipulagsnefndar sem haldinn var 23. október 2023, sem var sett inn á skipulagsáttina (fylgiskjal), er farið yfir hvernig unnið var úr athugasemdum Skipulagsstofnunar og gerðar breytingar á skipulagsgögnunum til samræmis við þær athugasemdir.

Engar athugasemdir bárust frá Skipulagsstofnun um hvernig svæðisskipulagsnefnd vann úr athugasemdum í umsoðn Skipulagsstofnunar frá 6. október 2023 eða um þær breytingar sem gerðar voru á skipulagsgögnunum í

kjöfránir. Þvert á móti var eingöngu leiðbeint um það af hálfu Skipulagsstofnunar hvernig hægt væri að koma svæðisskipulaginu í auglýsingu í skipulagsgátt. Verður því að líta svo á að samkomulag hafi náðst milli Skipulagsstofnunar og svæðisskipulagsnefndar um þær breytingar sem gerðar voru, sbr. 3. mgr. 23. gr. skipulagslaga.

Svæðisskipulagsnefnd bendir á að við athugun svæðisskipulagsstíllögu fyrir auglýsingu þá sá Skipulagsstofnun ekki ástæðu til að benda á að tillagan fullnægði ekki settum kröfum um svæðisskipulag. Þá sá Skipulagsstofnun ekki ástæðu til að fara fram á að athugasemdir stofnunarinnar yrðu auglýstar með tillögunni. Matu svæðisskipulagsnefnd og hlutaðeigandi sveitarfélög því líta svo á, að Skipulagsstofnun hefði fallist á að þær breytingar sem gerðar voru á gögnum með svæðisskipulaginu til samræmis við athugasemdir Skipulagsstofnunar frá 6. október 2023 fælu í sér fullnægjandi lagfæringar á svæðisskipulaginu, svo og að engir annmarkar væru á svæðisskipulaginu að mati Skipulagsstofnunar efrir þær breytingar. Svæðisskipulagsnefnd var því í góðri trú um að tillagan fullnægði settum kröfum um svæðisskipulag.

9. Samantekt á álitum svæðisskipulagsnefndar

Með vísan til alls þess sem hér hefur verið rakið telur svæðisskipulagsnefnd ljóst að ráðherra beri að staðfesta Svæðisskipulag Suðurnáhlendis 2022-2042 í samræmi við 25. gr. skipulagslaga.

Eins og rakið hefur verið getur sveitarstjórn vikið frá samþykktu landskipulagsstefnu við gerð skipulagsáttana svo lengi sem gerð er rökstudd grein fyrir síkum frávikum, sbr. 4. mgr. 10. gr. skipulagslaga. Hugsanleg frávik stefnu svæðisskipulagsins frá landskipulagsstefnu voru rökstudd á viðhliðandi hátt í greinargerð með svæðisskipulaginu, svo og í umhverfismatskýrslu. Þá var svæðisskipulagsnefnd og hlutaðeigandi sveitarstjórnunum eingöngu skýtt að taka mið af þeirri landskipulagsstefnu sem var í gildi þegar unnið var að gerð svæðisskipulagsins og þegar skipulagið var samþykkt, sbr. 7. mgr. 12. gr. skipulagslaga. Landskipulagsstefna 2024-2038 og fimm ára aðgerðaráætlun 2024-2028, sem samþykkt var á Alþingi þann 16. maí 2024, efrir að Svæðisskipulag Suðurnáhlendis var samþykkt af hlutaðeigandi sveitarstjórnunum, að undangenginni ítarlegri málsmeðferð, í samræmi við ákvæði skipulagslaga, getur því ekki leitt til þess að svæðisskipulaginu sé sýnjað staðfestingar. Engin stoð er fyrir því í lögum að svæðisskipulag umræddra sveitarfélaga verði sett á frest um óákveðinn tíma þar til beðið er efrir því að opinberar stofnanir ljúki við ákveðin verkefni samkvæmt aðgerðaráætlun með landskipulagsstefnu, sem ekki lágu fyrir þegar umrætt skipulag var samþykkt af sveitarstjórnunum. Að mati svæðisskipulagsnefndar samræmist það illa markmiðum skipulagslaga að hamlar framgangi skipulagsmála með þessum hætti.

Þá er ekki fallist á það með Skipulagsstofnun að stefna svæðisskipulagsins um uppbyggingu stofnvega og flokkun ferðabjónustustada viki „í grundvallaratriðum“ frá Landskipulagsstefnu 2024-2038 eða fyrri landskipulagsstefnu og að um breyttar áherslur sé að ræða, þrátt fyrir að einhver rökstudd frávik kunní að vera fyrir hendi. Auk þess er vísað á bug þeim fullyrðingum Skipulagsstofnunar um að stefna svæðisskipulagsins sé ekki nægilega undirbyggð og að ekki hafi verið færð rök fyrir naudsýn þess að viki frá landskipulagsstefnu varðandi umrædda þætti, enda eru þær fullyrðingar með öllu haldausar eins og hér hefur verið sýnt fram á og ljóst er af greinargerð með svæðisskipulaginu.

Þannig liggur ljóst fyrir að engir þeir annmarkar eru á svæðisskipulaginu sem leitt geti til þess að ráðherra skuli sýnja um staðfestingu þess.

Víðauki. Yfirlit yfir ferli Svæðisskipulags Suðurlandís.

- Skipulagslýsing var kynnt 2. júlí 2021 - 15. ágúst 2021. Sjá Skipulagslýsingu í skipulagsgátt <https://skipulagsgatt.is/issues/2023/862>.
- Skipulagsstofnun yfirfor drög að lýsingu og gaf umsögn sína um þau 16. mars 2021 (sjá fylgiskjal). Þá lagði Skipulagsstofnun fram umsögn sína (fylgiskjal) við skipulagslýsingu 2. september 2021 (sjá fylgiskjal). Þar er hvatt til þess að móta stefnu um vegi, mannvirkni og aðrar heimildir til uppbyggingar á hálendinu eins og hér segir:

Áð matl Skipulagsstofnunar gætur svæðisskipulagsgerð verið ákjósanlegur vettvangur til að móta og samræma stefnu um aðildandýngingu, mannvirkni, vegi og aðrar heimildir til uppbyggingar á hálendinu; sbr. áherslur við skipulagsgerðina, enda sé viðfangsefnið að móta meginrátti samræmdrar stefnu í þessum málaflokkum sem setur viðmið fyrir útfærslu stefnu og skipulagsáætlun á aðal- og deiliskipulagi. Eftir og fram kom í umsögn Skipulagsstofnunar um drög að lýsingu gæti svæðisskipulagsvinnan kallað á nákvæmari greiningar óbyggðra víðernna á svæðinu og dýpkunar á landslagsgreiðingu þannig að viðmið og leiðarljós um uppbyggingu og nýtingu taki mið af því hvaða landslagseinkenni eða náttúrur ber að vernda eða viðhalda innan hvers svæðis til að viðhalda sérstöðu hálendisins, sbr. markmið í kafla 1.2 í lýsingu. Stefna um áfangastaði, mannvirkjagerð og yfirbragð byggi þannig á landslagserð og einkennum hvers svæðis.
- Í kjölfar umsagnar Skipulagsstofnunar var unnin landslagsgreining (sjá) og hún lögð til grundvallar stefnumörkun Svæðisskipulagsins. Landslagsgreiningin er grundvallar forsenda við alla stefnumótun Svæðisskipulagsins. Umsagnir við skipulagslýsingu bárust frá efiirtöldum aðilum: Landsneti, Húnaþingi vestra, Heilbrigðiseftirliti Suðurlands, Landvernd, Minjastofnun, Umhverfisstofnun, Katla jarðvangur, Sveitarfélagið Skegafjörður, Forsætisráðuneytið, Múlaþing, Náttúrufræðistofnun og Skipulagsstofnun.
- Farið var yfir helstu umsagnir og viðbrögð við þeim á fundi svæðisskipulagsnefndar 29.09.2021. Sjá fundargerð 10 sem er fylgiskjal.
- Í umsögnum var bent á mikilvægi atvæða sem fjallað verður um í skipulagsvinnunni, en einnig komu fram ábendingar um þætti sem ekki voru innan þess ramma sem svæðisskipulagsvinnan náði yfir. Umsagnir voru hafðar til hljóðjónar við vinnu skipulagstillögu.
- Vinnustillaga var kynnt 13. janúar - 19. febrúar 2023, sjá skipulagsgátt <https://skipulagsgatt.is/issues/2023/862>.
- Leitað var umsagna um vinnustillögu hjá yfir 50 aðilum og bárust 40 umsagnir. Svæðisskipulagsnefnd fór yfir umsagnirnar og viðbrögð við þeim. Samantekt um viðbrögð nefndarinnar eru í skipulagsgátt auk þess að vera hér sem fylgiskjal (7852-002-MIN-003-V01). Hvernig brugðist var við athugasemdum Skipulagsstofnunar kemur fram í skjalinu með skýrum hætti. Að lokinni auglýsingu skipulagstillögunnar eru endanleg tillaga samþykkt í sveitarstjórnunum eilífur sem að skipulaginu standa, eftir að brugðist hafði verið við þeim athugasemdum sem fram höfðu komið.
- Samþykkt skipulagstillaga var send Skipulagsstofnun í gegnum skipulagsgátt, með fylgisköllum sem þar eru aðgengileg á þessum hlekk hér (fylgiskjal til staðfestingar), þann 23. apríl 2024. Skv. 3. mgr. 25 gr. skipulagslaga hefur Skipulagsstofnun 4 vikur til að staðfesta svæðisskipulagstillögu eða vísa henni til ráðherra, telji stofnunin að synja beri svæðisskipulaginu staðfestingar. Þennan tímafest virði Skipulagsstofnun ekki.

- Skipulagsstofnun sendi svæðisskipulagsnefnd afgreiðslubréf átta vikum síðar þann 19. júní 2024 (fylgiskjal) um að hún muni staðfesta svæðisskipulagið með ákveðnum fyrirvörum, en að öðrum kosti muni stofnunin synja því um staðfestingu og vísa því til ráðherra.
- Svæðisskipulagsnefnd hafnar fyrirvörum Skipulagsstofnunar á fundi þann 19. júlí 2024 og er SASS fallið að koma þeirri ákvörðun til Skipulagsstofnunar. SASS tilkynnir Skipulagsstofnun ákvörðun sína þann 20. júlí 2024.
- Skipulagsstofnun sendi Innviðaráðherra tillögu þann 19. ágúst 2024 (fylgiskjal) um að synja beri svæðisskipulaginu staðfestingar.
- Innviðaráðherra sendir svæðisskipulagsnefnd bréf þann 17. september 2024 til að óska sjónarmiða Svæðisskipulagsnefndar.
- Svæðisskipulagsnefnd samþykkir umsögn sína um erindi Innviðaráðherra á fundi sínum 25. október 2024 og felur framkvæmdastjóra samtaka sveitarfélaga á Suðurlandi að senda umsögnina.
- Umsögn send til Innviðaráðherra.