

Hulda Kristjánsdóttir

From: Steinþór Skúlason / Steinthor Skulason <steinthor@ss.is>
Sent: föstudagur, 8. nóvember 2024 11:02
To: Hulda Kristjánsdóttir
Cc: Ólafur Wernersson; Árni Eiríksson; Guðmundur Svavarsson
Subject: Sameining Heiðargerðis 3, 5 og 7
Attachments: Fylgigögn vegna Heiðargerði 7 okt 2024.pdf

Sæl Hulda,

Þakka jákvæð viðhorf til starfsemi Orkugerðarinnar.

Frágangsmál eru langt komin og stefnan að umhverfi verksmiðjunnar verði til fyrirmyndar og umhverfisáhrif lítil.

Þakka einnig vinnuna sem hefur verið lögð í sameiningu Heiðargerðis 3 og 5 sem er á lokastigum.

Við nánari skoðun þá teljum við það eina rétta að sameina lóðirnar allar í einu lagi og spara sér að óska síðar eftir að sameina lóð 3+5 við 7.

Sameinuð lóð gerir alla nýtingu hagkvæmari upp á áframhaldandi þróun starfseminnar.

Vona að sveitarfélagið taki þessari beiðni jákvætt.

Fh Orkugerðarinnar,



Kær kveðja / With best regards

Steinþór Skúlason / Steinthor Skulason
Forstjóri / Managing Director & CEO

+354 575 6000

+354 893 6967

steinthor@ss.is

<http://www.ss.is>




Innihald þessa póstis er trúnaðarmál og aðeins ætlað því fyrirtæki og/eða einstaklingi sem hann er stílaður á.

Ef um mistök í póstsendingu er að ræða erlu vinsamlega bæðin(n) að láta sendanda vita og eyða póstinum hið fyrsta.

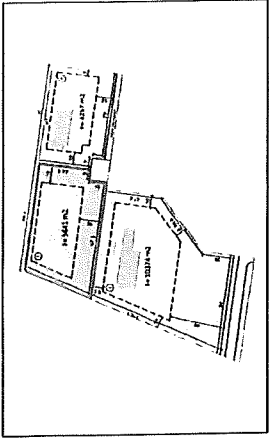
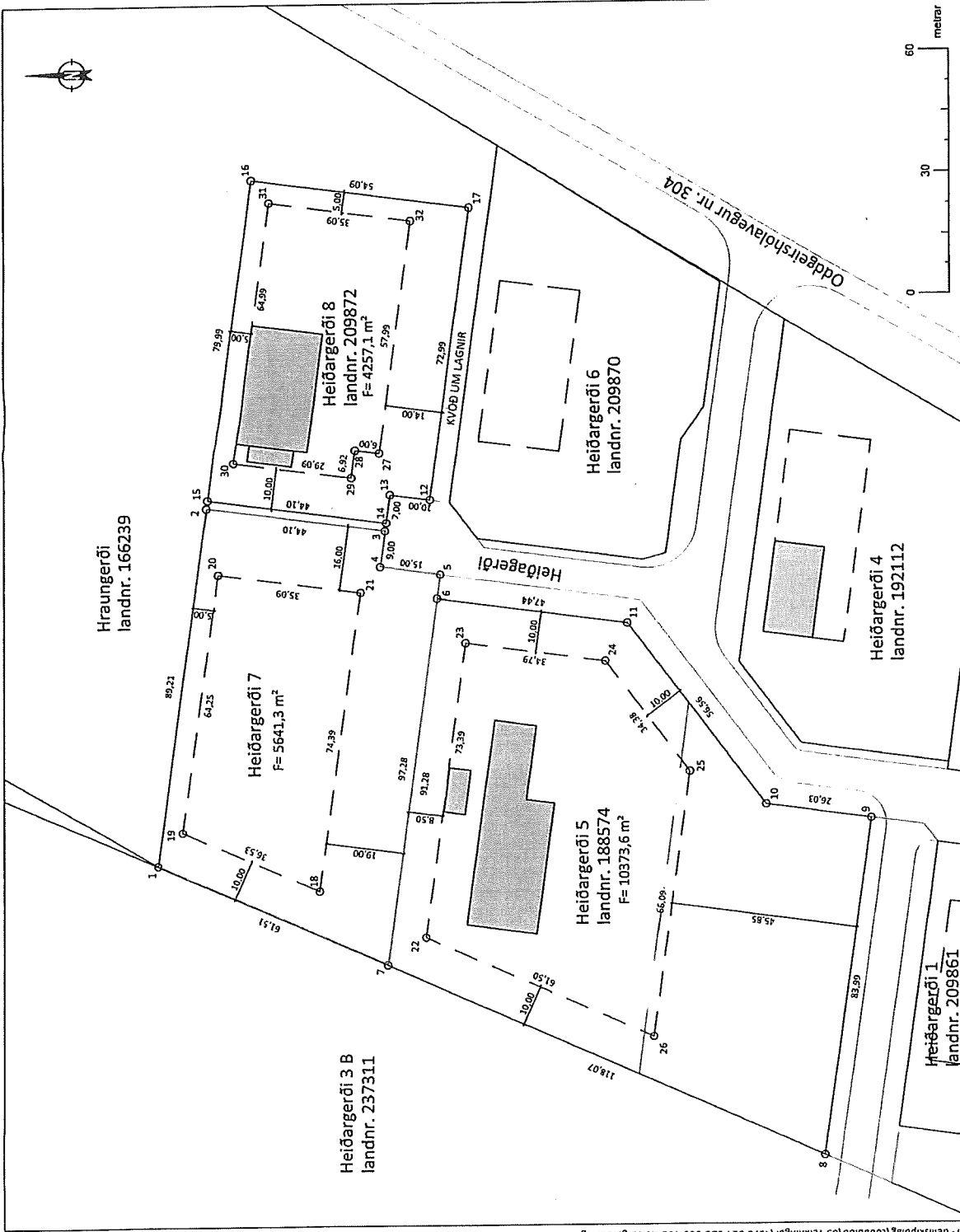
This e-mail and its attachments may contain confidential and privileged information only intended for the person or entity to which it is addressed.

Hvað
er heitt
í dag?

Grísalund MEÐ RJÓMASVEPPASÓSU
OG KARTÖFLUGRATÍNI



19
44



Hluti af gildandi deiliskipulagi fyrir Heiðargerði íbúðar- og atvahnarsvæði. Ekki í miki. Lóðin er sýnd með rauðu.

Lóðarbráðið er unnið skv. deiliskipulagsbreytingu fyrir Heiðargerði dags. samþykkt. 16.01.1996, með síðari breytingum dags. B. deilifar augl.03.04.2024, og Aðalskipulagi Flóahrepps 2017-2029, dags. B. deilifar augl. 13.12.2018.

Þessi merkjalyfing sýnir landskipti á lóðinni Heiðargerði 7-8, landnr. 209872.

Heiðargerði 7 er stofnuð úr Heiðargerði 8.

Fyrir stofnun er Heiðargerði 7-8 lóðin skráð 9989 m² í fasteignaskrá HMS.

Heiðargerði 7 verður 5641,3 m² og Heiðargerði 8 verður 4257,1 m².

90,6 m² fara aftur inn í upprunalandið Hraungerði, landnr. 166239, skv. skráningu.

Heiðargerði 7-8 breyfir um stafrang og verður Heiðargerði 8.

Engar kvæðir eða réttindi eru á lóðinni.

Lóðarmörk

Nr.	Austur	Norður
1	410046,61	383819,49
2	410135,01	383807,66
3	410139,06	383763,77
4	410120,14	383764,98
5	410118,12	383750,12
6	410112,18	383750,93
7	410021,73	383763,24

Byggingarreitur

Nr.	Austur	Norður
18	410040,04	383779,92
19	410054,82	383813,33
20	410118,48	383804,66
21	410113,75	383769,89

Byggingarmerki

- Lóðarmörk
- Eldri lóðarmörk
- Byggingarreitur
- Landeignaskrá HMS
- Fláttarmál
- Byggingar
- Vegur



Meðhjálpari, Jóhanna Sigrúnardóttir, kt. 200873449
 Verðnúmer: 105825
 Blaðstærð: A3
 Málsvæði: 1:1000
 Hnitakerfi: ISN93
 Nálíkönnun: ~10cm

Telningunúmer: 2/4
 Útgáfa: A
 Dögnun: 03.06.2024
 Tilkomað: HB
 Málsgar: RYR
 Rýni: JS

Flóahreppurinn Uppsveita
 Skipulagsráðgjafi
 Eiríkur D. Erlingsson
 Skv. 11/6.124
 Skipulagsfulltrúi
 15/8.23

Heiðargerði 7, Flóahreppur
 Landnúmer: L237768
 Merkjalyfing - Afmörkun lóðar

Flóahreppur

Fr. Sveitarstjóri Hulda Kristjánsdóttir

Reykjavík 30. Júní 2023

Efni: Skipting á lóð við Heiðargerði í Flóahreppi

Sæl Hulda,

f.h. Íslandsbanka, skráðs eiganda að lóðinni Heiðargerði 7-8, óskar undirritaður eftir að umræddri sameinaðri lóð verði skipt aftur og verði eins og áður. Annars vegar Heiðargerði 7 og hins vegar Heiðargerði 8.


Núverandi landnúmer á Heiðargerði 7-8 er L209872.

Ástæðan er samkomulag við Orkugerðina um að hún kaupi lóðina Heiðargerði 7 af bankanum.

Skráð stærð Heiðargerðis 7 er 5.643 m².

Virðingarfyllt

f.h. Íslandsbanka


Ágúst Stefánsson lögmaður Íslandsbanki

Hulda Kristjánsdóttir

From: Hulda Kristjánsdóttir
Sent: fimmtudagur, 17. ágúst 2023 15:00
To: 'Vigfús Þór Hróbjartsson'
Subject: Beiðni um skiptingu á lóð í Heiðargerði
Attachments: 4. beiðni um skiptingu á lóð í Heiðargerði.pdf

Sæll og blessaður

Það kom beiðni frá núverandi lóðarleiguhafa á Heiðargerði 7-8 (sem í dag er ein lóð), um að skipta lóðinni að nýju upp í 7 og 8 og þá sömu stærðir og áður. Getur þú hjálpað mér með næstu skref í þessu máli þ.e sæki ég um breytinguna í þjónustugáttinni eða getur þú stillt þessu upp fyrir mig? Meðfylgjandi er breytingatillaga frá því þetta var gert að einni lóð fyrir nokkrum árum.

„Beiðni um skiptingu á lóð í Heiðargerði

Fyrir liggur beiðni frá núverandi lóðarleiguhafa í Heiðargerði 7-8 L209872 um að lóðinni verði skipt upp í tvær lóðir líkt og áður og verði annars vegar Heiðargerði 7 og hins vegar Heiðargerði 8. Skv. erindi frá lóðarleiguhafa liggur fyrir samkomulag við Orkugerðina ehf. um að hún kaupi lóðina í Heiðargerði 7 af núverandi lóðarleiguhafa.

Sveitarstjórn Flóahrepps bendir á að lóðirnar í Heiðargerði eru leigulóðir og ekki í eigu skráðra lóðarleiguhafa heldur í eigu sveitarfélagsins. Sveitarstjórn samþykkir að lóðinni Heiðargerði 7-8 L209872 verði skipt upp í tvær lóðir líkt og áður var. Stærð lóðar í Heiðargerði 7 verður 5.643 m² og stærð lóðar í Heiðargerði 8 verður 4158 m². Sveitarstjóra falið að ganga frá skiptingu á lóð og gerð nýrra lóðarleigusamninga.

Samþykkt með 5 atkvæðum“

Bestu kveðjur
Hulda

Hulda Kristjánsdóttir
Sveitarstjóri Flóahrepps
hulda@floahreppur.is
www.floahreppur.is | 480 4370 | Þingborg



Þessi tölvupóstur og/eda viðhengi gæti innihaldið trúnaðarupplýsingar og/eda einkamál og er eingöngu ætlaður þeim sem hann er stílaður á. Ef sending þessi hefur ranglega borist má ekki skrá neitt úr póstinum hjá sér eða notfæra sér það á nokkurn hátt. Jafnframt er móttakanda skylt að gæta fyllsta trúnaðar og tilkynna sendanda að upplýsingar hafi ranglega borist, sbr. fyrir máli 9.mgr.47.gr laga nr. 81/2003 um fjarskipti.